제2편 시 설 물 편

1. 패널식 옹벽 01

1.1 시설물 개요
1.2 자료수집 및 분석
1.3 현장조사 및 시험
1.4 상태평가
1.5 종합평가 및 안전등급 지정
1.6 보수·보강 및 유지관리 방안
1.7 종합결론

1. 패널식 옹벽 01

1.1 시설물 개요

본 시설물은 경상북도 구미시 도개면 다곡리(상주영천고속도로 20.694~21.190km)에 위치한 2종 시설물로서 연장 496.0m, 지면노출높이 19.0m의 패널식 보강토옹벽이다.

1.1.1 일반사항

【표 1.1.1】 옹벽 일반사항

시설물명	패널식 옹벽 01		종별구분	2종 시설물
시설물번호	RW2017-0000080		관리번호	SY RW1
시설물위치	행정구역	경상북도 구미시 도개면 다곡리		
	위치좌표	시점 : 36° 27′ 54.0″ 128° 40′ 39.4″		
		종점 : 36° 27′ 39.2″ 128° 40′ 78.2″		
노선명(이정)	고속국도 301호선 20.694~21.190km			
제 원	옹벽형식	보강토	옹벽재료	패널식
	연 장	496.0m	지면노출 높 이	19.0m
	보 강 재 길 이	-	저 판 폭 길 이	-
관리주체	상주영천고속도로(주)		관리주체구분	민간
주변환경	옹벽상부	상주영천고속도로 본선		
	옹벽하부	농경지		
시공현황	준공년도	2017년 06월 27일	시 공 자	㈜한화건설, ㈜삼호
	부대시설	-		
비 고				

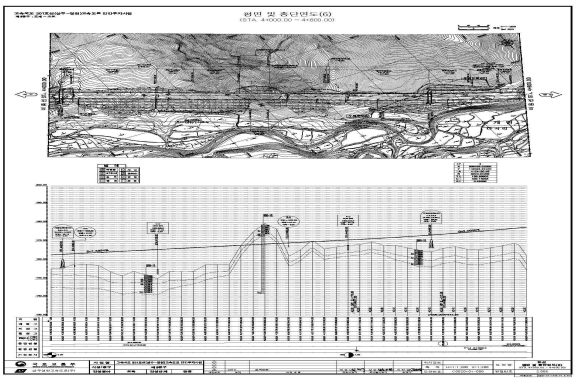

위치도



단면도

1.1.2 위치도 및 전경사진

【그림 1.1.1】 위치도

시점부 전경	종점부 전경

【그림 1.1.2】 전경사진

전면부 전경	배수로 전경
하부 전경	상부 성토부 전경
광파기를 이용한 측량 작업	경사계를 이용한 경사도 측정

【그림 1.1.3】 부재별 현황 및 작업사진

1.1.3 시설물 전개도



【그림 1.1.4】 종평면도


고속국도 301호선
영천~상주고속도로 민간투자사업
제 8 공구 : 도개 ~ 소보
패널식 옹벽 전개도 (1)
STA.4+680.00~STA.5+170.63(우)-1단
변 경
구 간
부지계획고
옹벽높이
옹벽계획고
상단고
하단고
지 반 고
추 가 거 리
점 간 거 리
측 점
국토교통부
영천상주고속도로 주식회사
영천~상주고속도로 민간투자사업
브사밸건설(주)
패널식 옹벽 전개도 (1)
000
고속국도 301호선
영천~상주고속도로 민간투자사업
제 8 공구 : 도개 ~ 소보
패널식 옹벽 전개도 (2)
STA.4+680.00~STA.5+170.63(우)-1단
변 경
2단옹벽
구 간
부지계획고
옹벽높이
옹벽계획고
상단고
하단고
지 반 고
추 가 거 리
점 간 거 리
측 점
국토교통부
영천상주고속도로 주식회사
영천~상주고속도로 민간투자사업
브사밸건설(주)
패널식 옹벽 전개도 (2)
000

【그림 1.1.5】 전개도

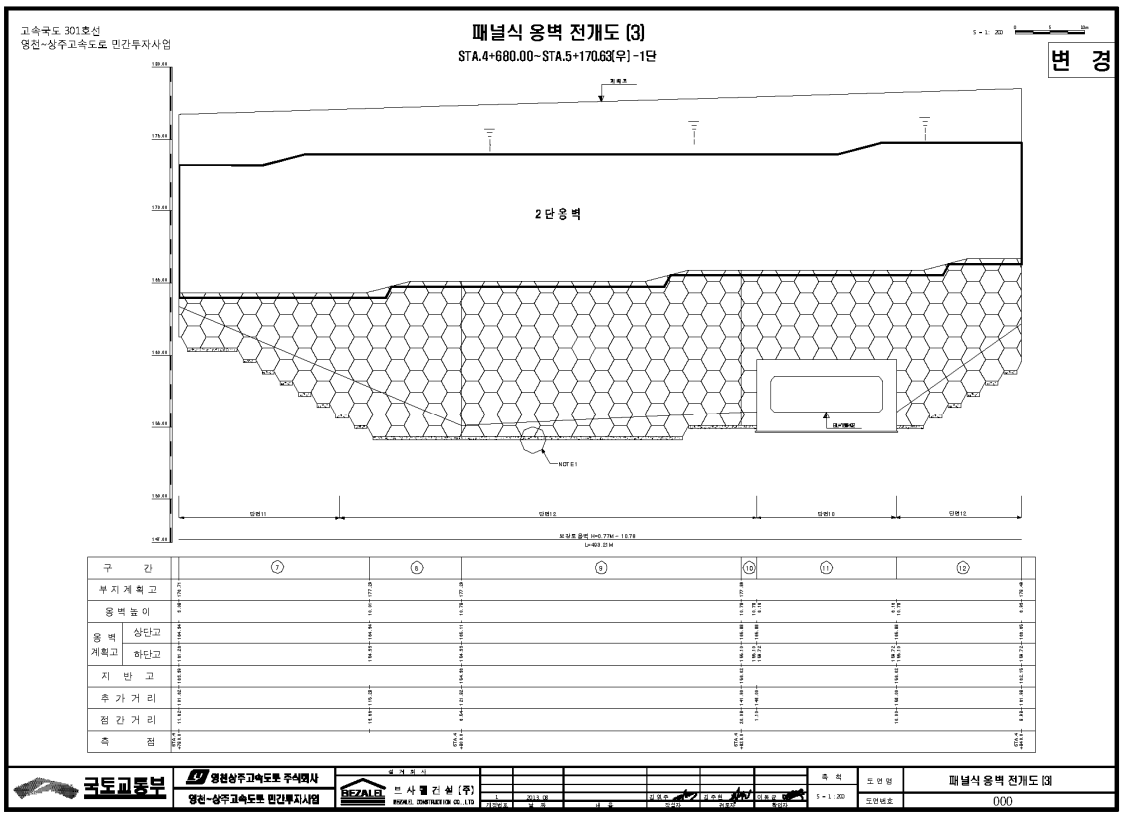
고속국도 301호선
영천~상주고속도로 민간투자사업
패널식 옹벽 전개도 (3)
STA.4+680.00~STA.5+170.63(우) -1단
변 경
2단옹벽
NOTE 1
국토교통부
영천상주고속도로 주식회사
영천~상주고속도로 민간투자사업
브사엘건설(주)
패널식 옹벽 전개도 (3)
000

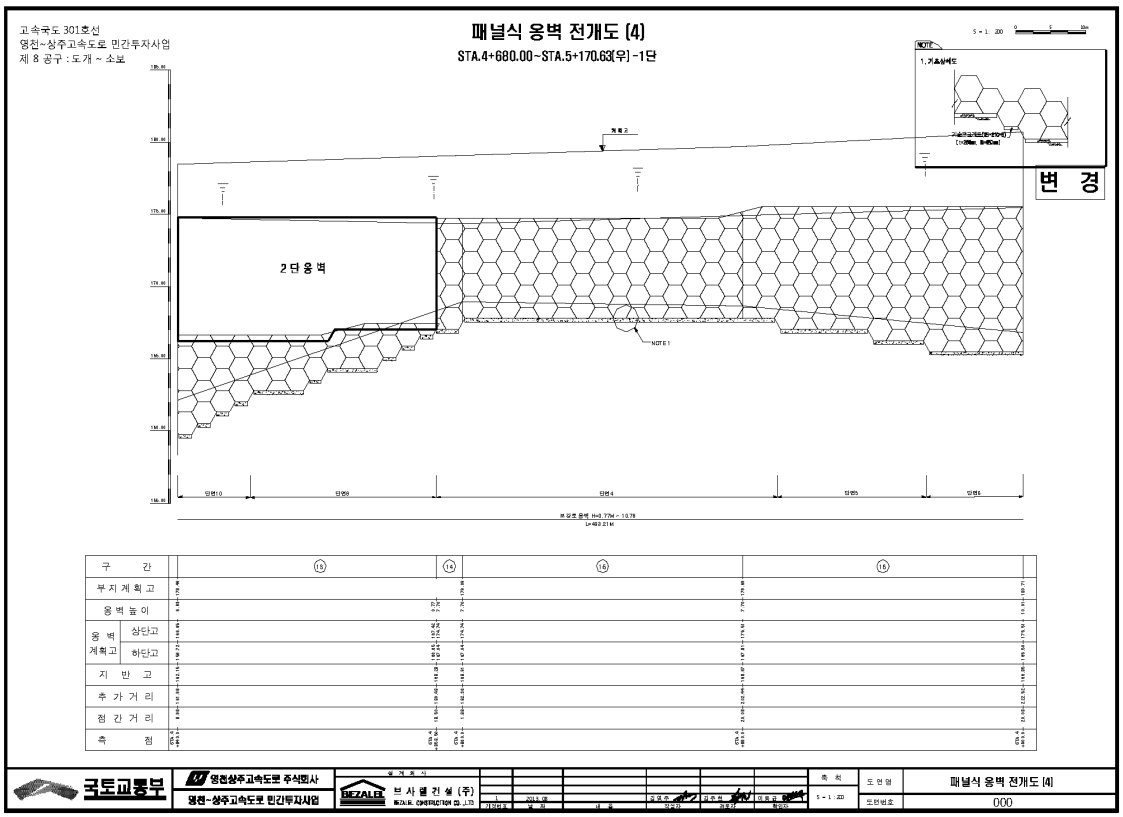
고속국도 301호선
영천~상주고속도로 민간투자사업
제 8 공구 : 도개 ~ 소로
패널식 옹벽 전개도 (4)
STA.4+680.00~STA.5+170.63(우) -1단
변 경
2단옹벽
NOTE 1
국토교통부
영천상주고속도로 주식회사
영천~상주고속도로 민간투자사업
브사엘건설(주)
패널식 옹벽 전개도 (4)
000

【그림 1.1.5】 전개도(계속)

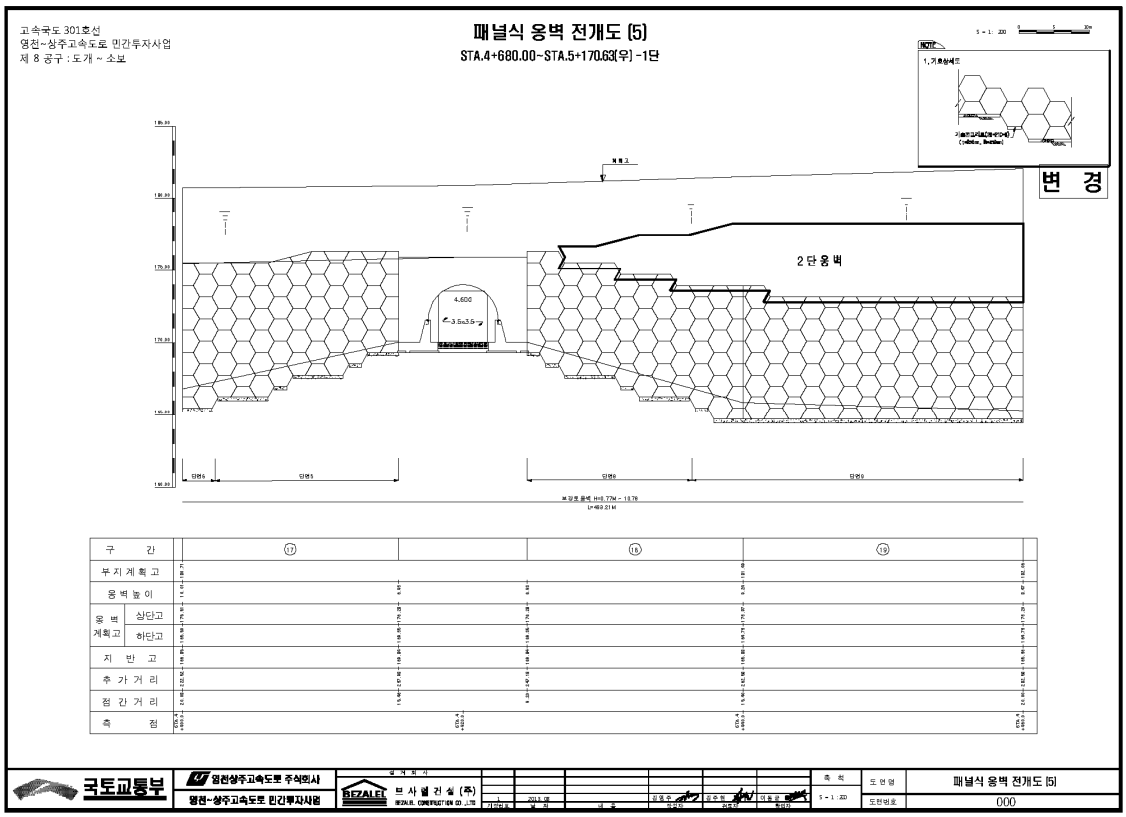
고속국도 301호선
영천~상주고속도로 민간투자사업
제 8 공구 : 도개 ~ 소보
패널식 옹벽 전개도 (5)
STA.4+680.00~STA.5+170.63(우) -1단
변 경
2 단 옹 벽
4.600
3.5x3.5
구 간
부지계획고
옹벽높이
옹벽계획고
상단고
하단고
지 반 고
추 가 거 리
점 간 거 리
측 점
국토교통부
영천상주고속도로 주식회사
영천~상주고속도로 민간투자사업
BEZALEL
부사엘건설(주)
패널식 옹벽 전개도 (5)
000

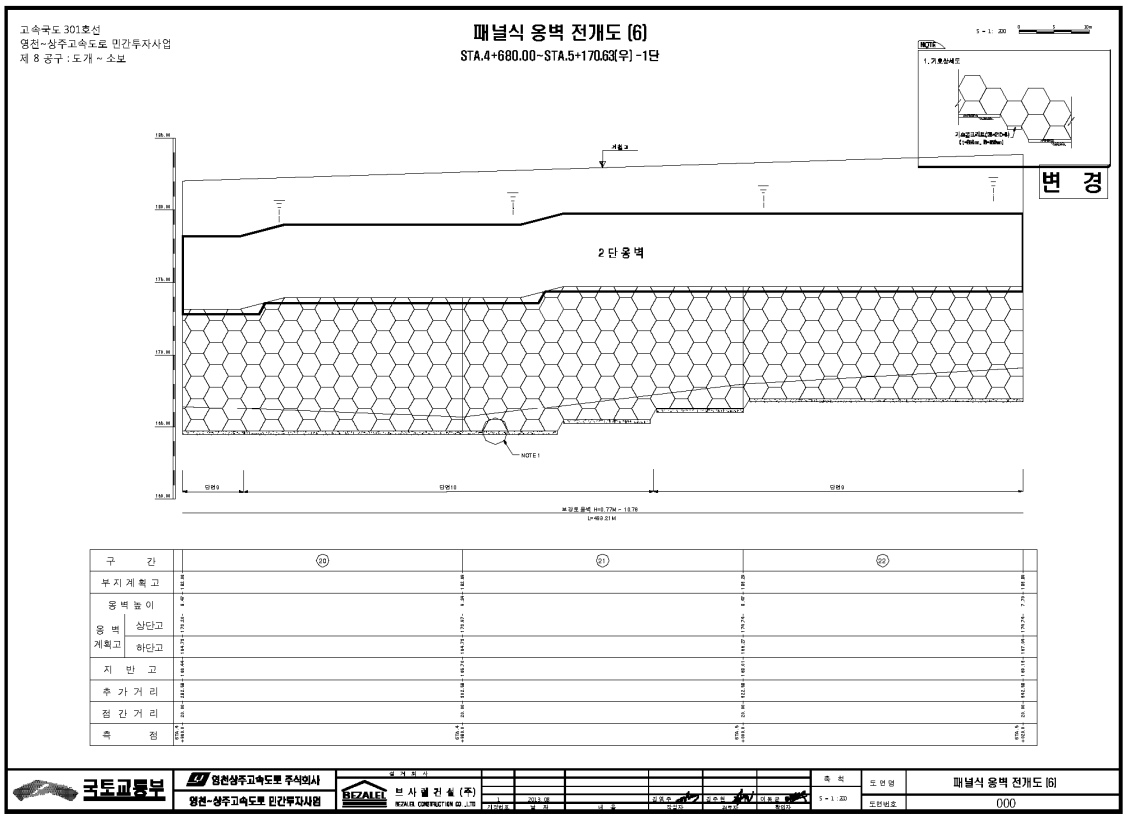
고속국도 301호선
영천~상주고속도로 민간투자사업
제 8 공구 : 도개 ~ 소보
패널식 옹벽 전개도 (6)
STA.4+680.00~STA.5+170.63(우) -1단
변 경
2 단 옹 벽
NOTE 1
구 간
부지계획고
옹벽높이
옹벽계획고
상단고
하단고
지 반 고
추 가 거 리
점 간 거 리
측 점
국토교통부
영천상주고속도로 주식회사
영천~상주고속도로 민간투자사업
BEZALEL
부사엘건설(주)
패널식 옹벽 전개도 (6)
000

【그림 1.1.5】 전개도(계속)

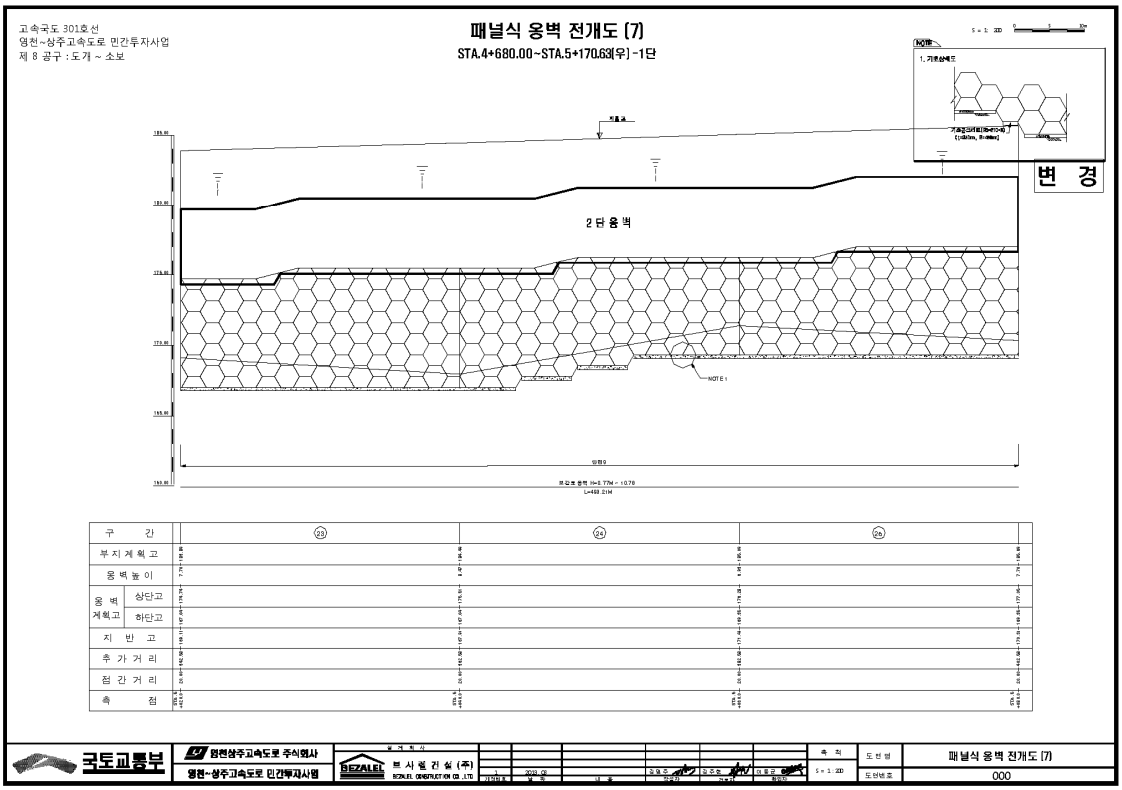
고속국도 301호선
영천~상주고속도로 민간투자사업
제 8 공구 : 도개 ~ 소보
패널식 옹벽 전개도 (7)
STA.4+680.00~STA.5+170.63(우)-1단
변 경
2단옹벽
NOTE 1
국토교통부
영천상주고속도로 주식회사
영천~상주고속도로 민간투자사업
BEZALEL
브사렐건설(주)
BEZALEL CONSTRUCTION CO.,LTD
패널식 옹벽 전개도 (7)
000

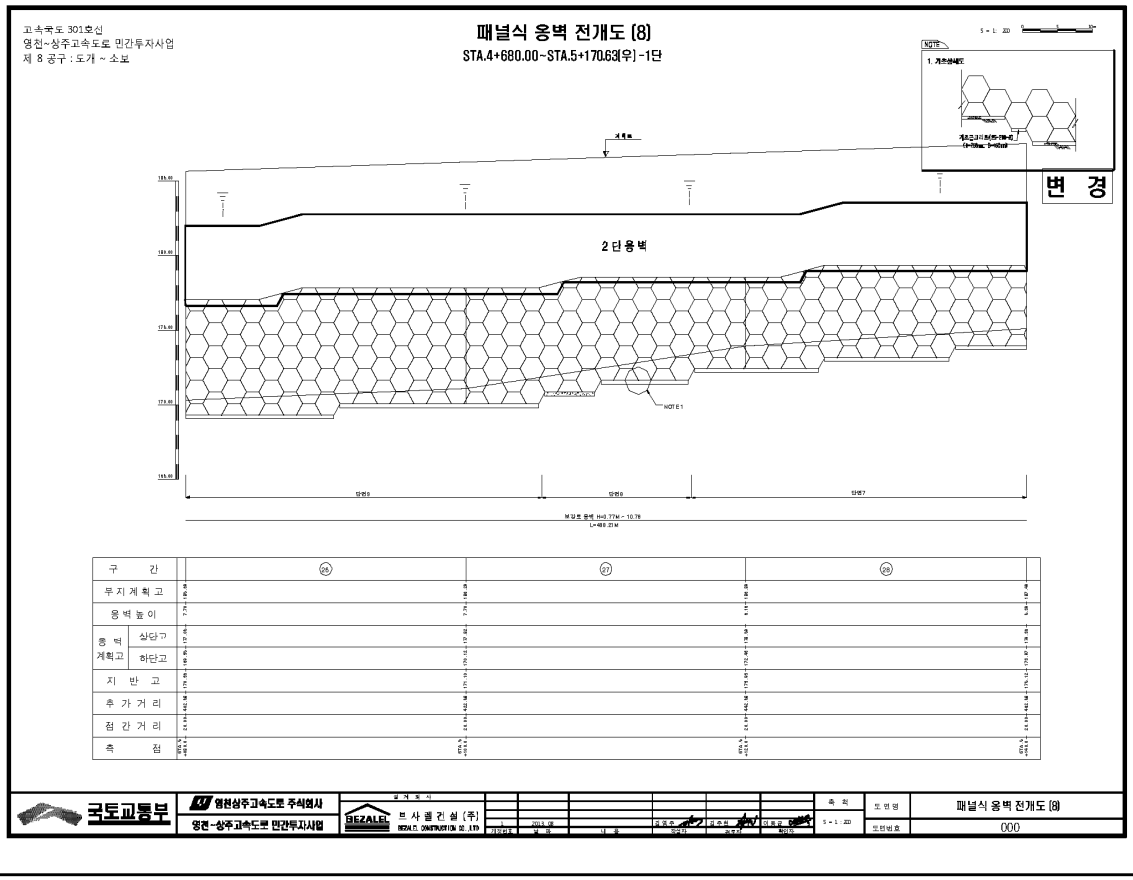
고속국도 301호선
영천~상주고속도로 민간투자사업
제 8 공구 : 도개 ~ 소보
패널식 옹벽 전개도 (8)
STA.4+680.00~STA.5+170.63(우)-1단
변 경
2단옹벽
NOTE 1
국토교통부
영천상주고속도로 주식회사
영천~상주고속도로 민간투자사업
BEZALEL
브사렐건설(주)
BEZALEL CONSTRUCTION CO.,LTD
패널식 옹벽 전개도 (8)
000

【그림 1.1.5】 전개도(계속)

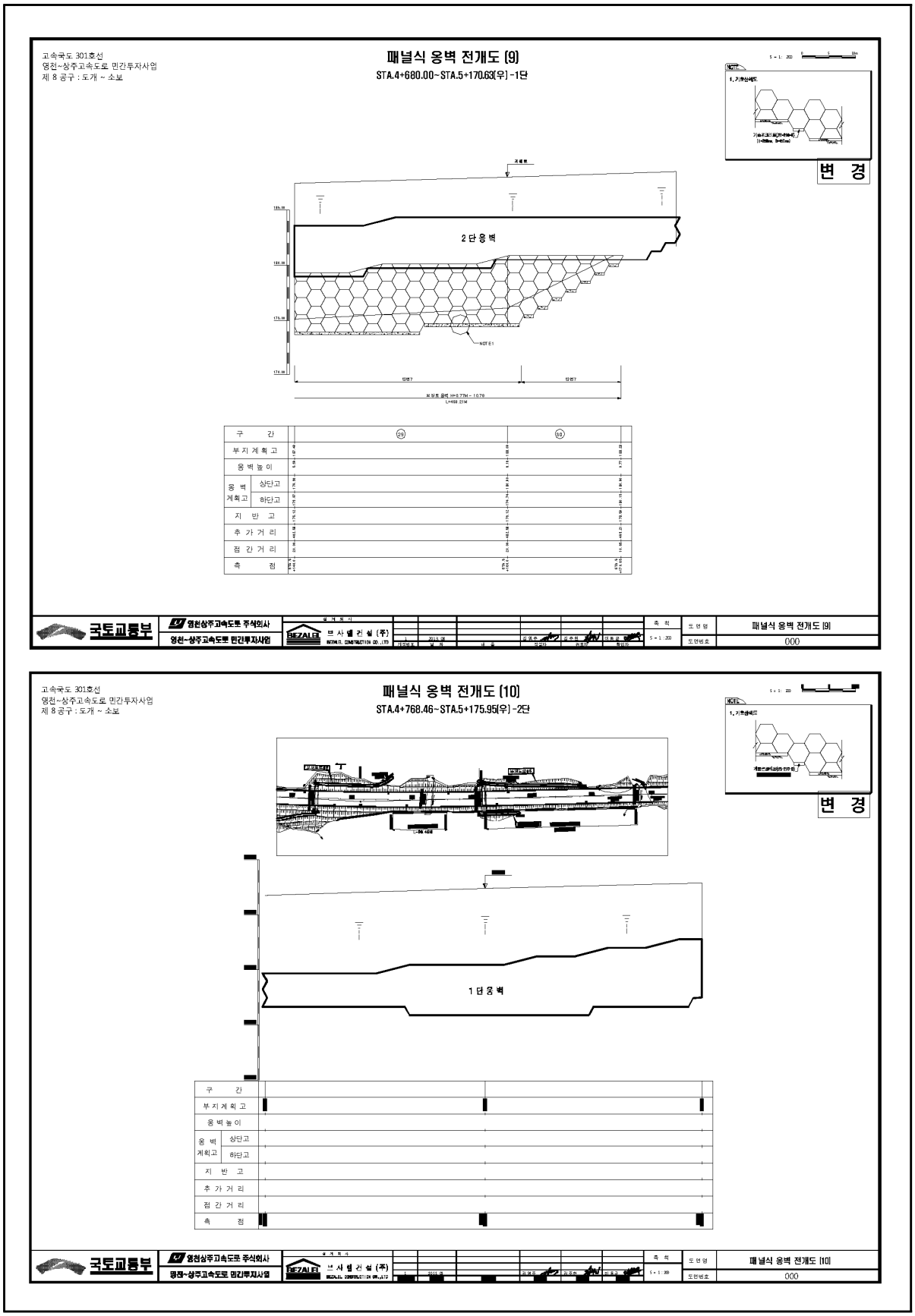
고속국도 301호선
영천~상주고속도로 민간투자사업
제 8 공구 : 도개 ~ 소보
패널식 옹벽 전개도 (9)
STA.4+680.00~STA.5+170.63(우)-1단
변 경
2 단 옹 벽
구 간
부지계획고
옹벽높이
옹벽계획고
상단고
하단고
지 반 고
추가거리
점간거리
측 점
국토교통부
영천상주고속도로 주식회사
영천~상주고속도로 민간투자사업
브사넬건설(주)
패널식 옹벽 전개도 (9)
000
고속국도 301호선
영천~상주고속도로 민간투자사업
제 8 공구 : 도개 ~ 소보
패널식 옹벽 전개도 (10)
STA.4+768.46~STA.5+175.95(우)-2단
변 경
1 단 옹 벽
구 간
부지계획고
옹벽높이
옹벽계획고
상단고
하단고
지 반 고
추가거리
점간거리
측 점
국토교통부
영천상주고속도로 주식회사
영천~상주고속도로 민간투자사업
브사넬건설(주)
패널식 옹벽 전개도 (10)
000

【그림 1.1.5】 전개도(계속)

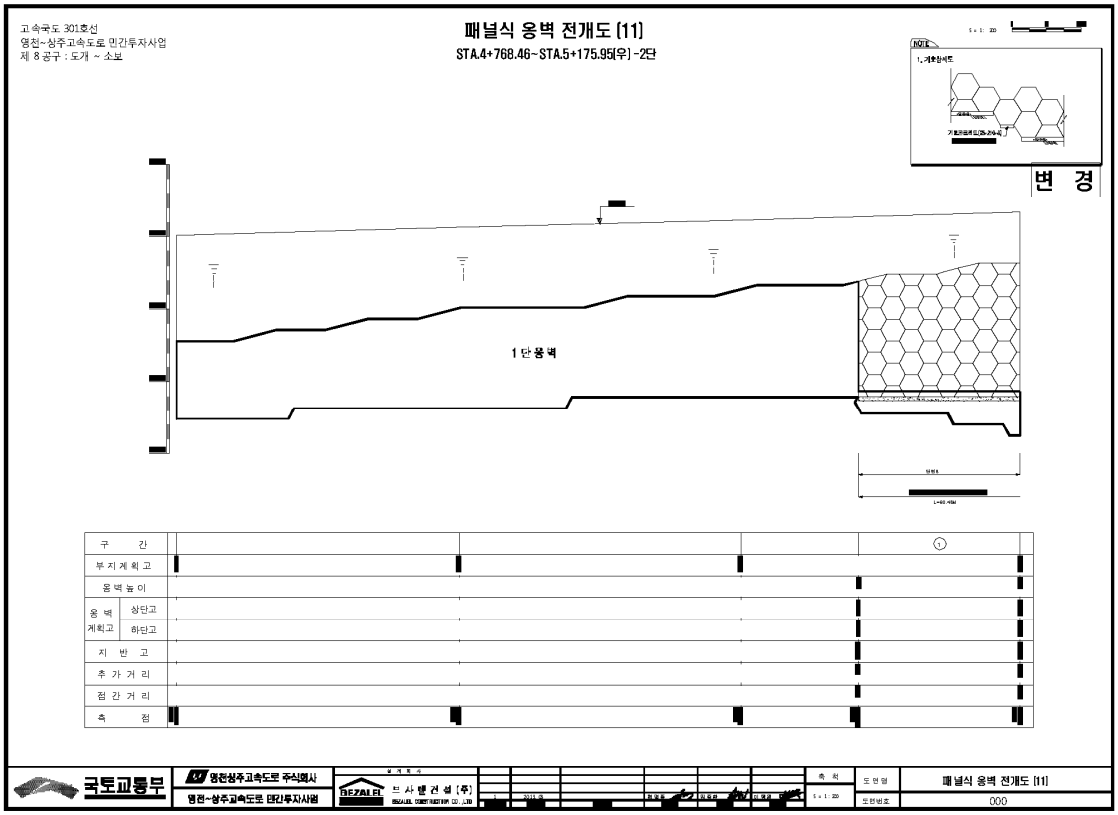
고속국도 301호선
영천~상주고속도로 민간투자사업
제 8 공구 : 도개 ~ 소보
패널식 옹벽 전개도 [11]
STA.4+768.46~STA.5+175.95[우] -2단
변 경
1 단 옹 벽
구 간
부지계획고
옹벽높이
옹벽 계획고
상단고
하단고
지 반 고
추가거리
점간거리
측 점
국토교통부
영천상주고속도로 주식회사
영천~상주고속도로 민간투자사업
브사밸건설(주)
패널식 옹벽 전개도 [11]
000

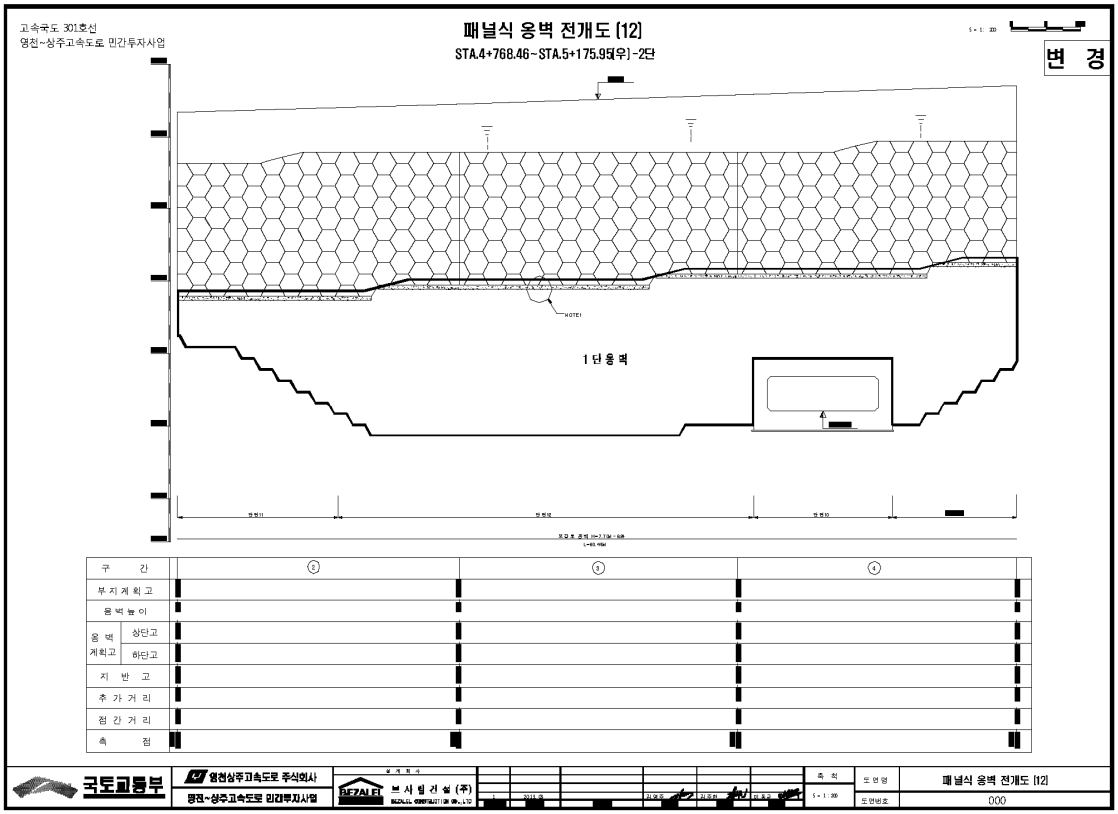
고속국도 301호선
영천~상주고속도로 민간투자사업
패널식 옹벽 전개도 [12]
STA.4+768.46~STA.5+175.95[우] -2단
변 경
1 단 옹 벽
구 간
부지계획고
옹벽높이
옹벽 계획고
상단고
하단고
지 반 고
추가거리
점간거리
측 점
국토교통부
영천상주고속도로 주식회사
영천~상주고속도로 민간투자사업
브사밸건설(주)
패널식 옹벽 전개도 [12]
000

【그림 1.1.5】 전개도(계속)

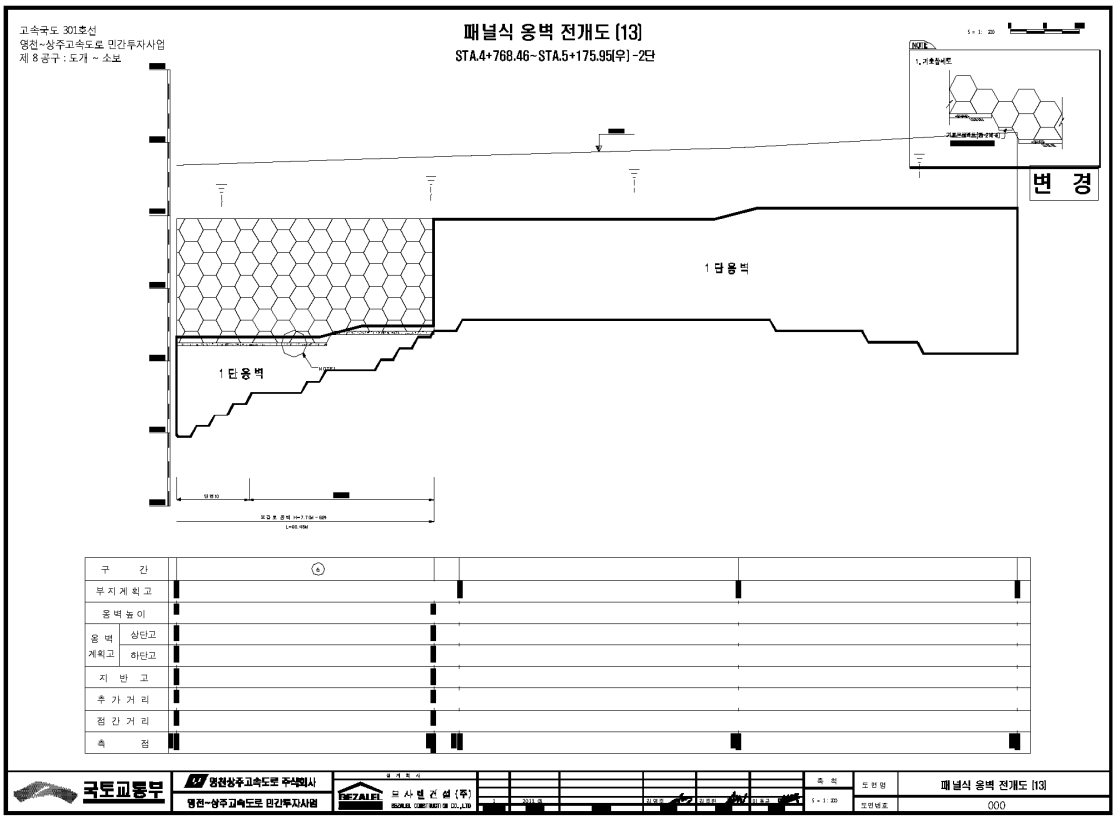

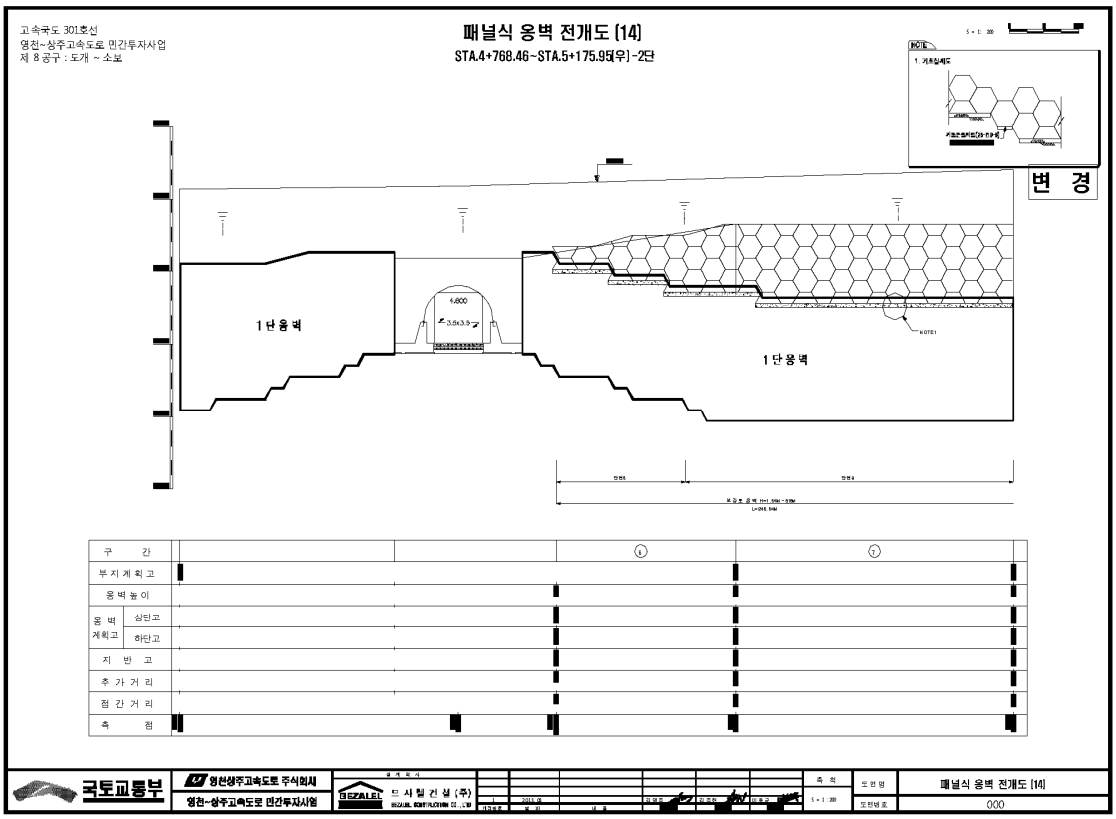

【그림 1.1.57】 전개도(계속)

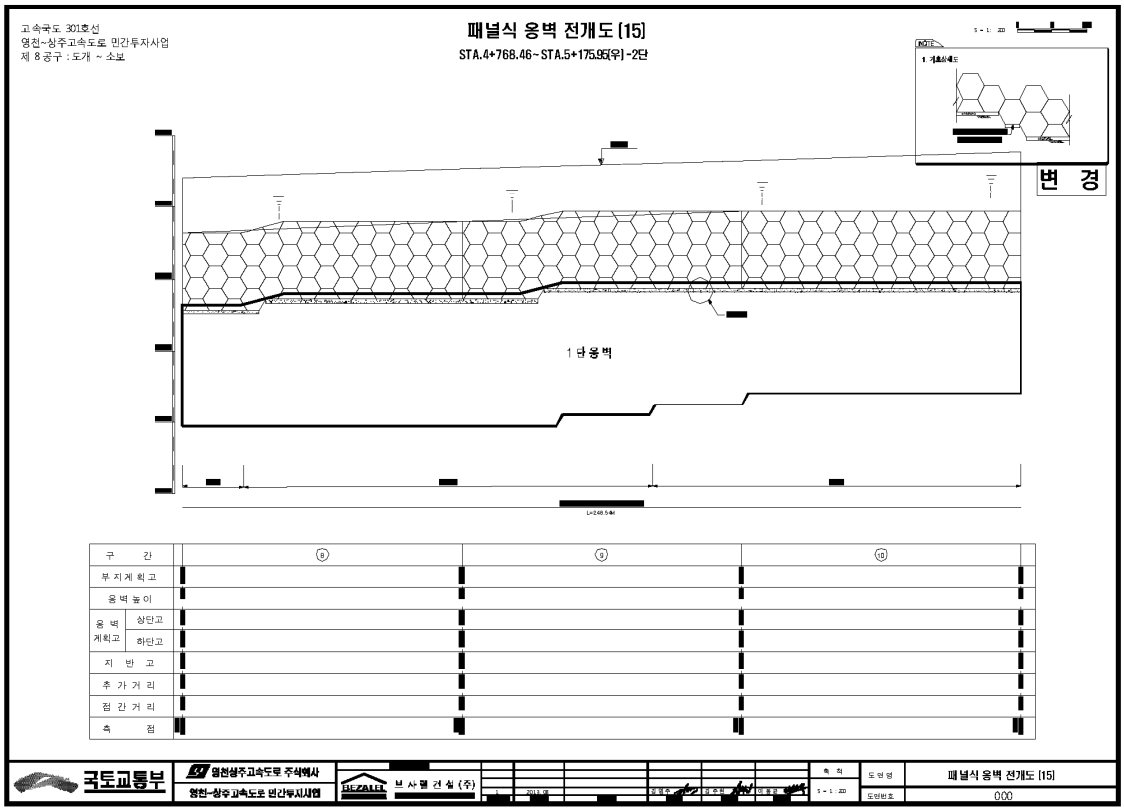
고속국도 301호선
영천~상주고속도로 민간투자사업
제 8공구 : 도개 ~ 소보
패널식 옹벽 전개도 [15]
STA.4+768.46~STA.5+175.95(우) -2단
변 경
1단옹벽
구 간
⑧
⑨
⑩
부지계획고
옹벽높이
옹벽계획고
상단고
하단고
지 반 고
추 가 거 리
점 간 거 리
측 점
국토교통부
영천상주고속도로 주식회사
영천~상주고속도로 민간투자사업
보사엔지니어링(주)
패널식 옹벽 전개도 [15]
000

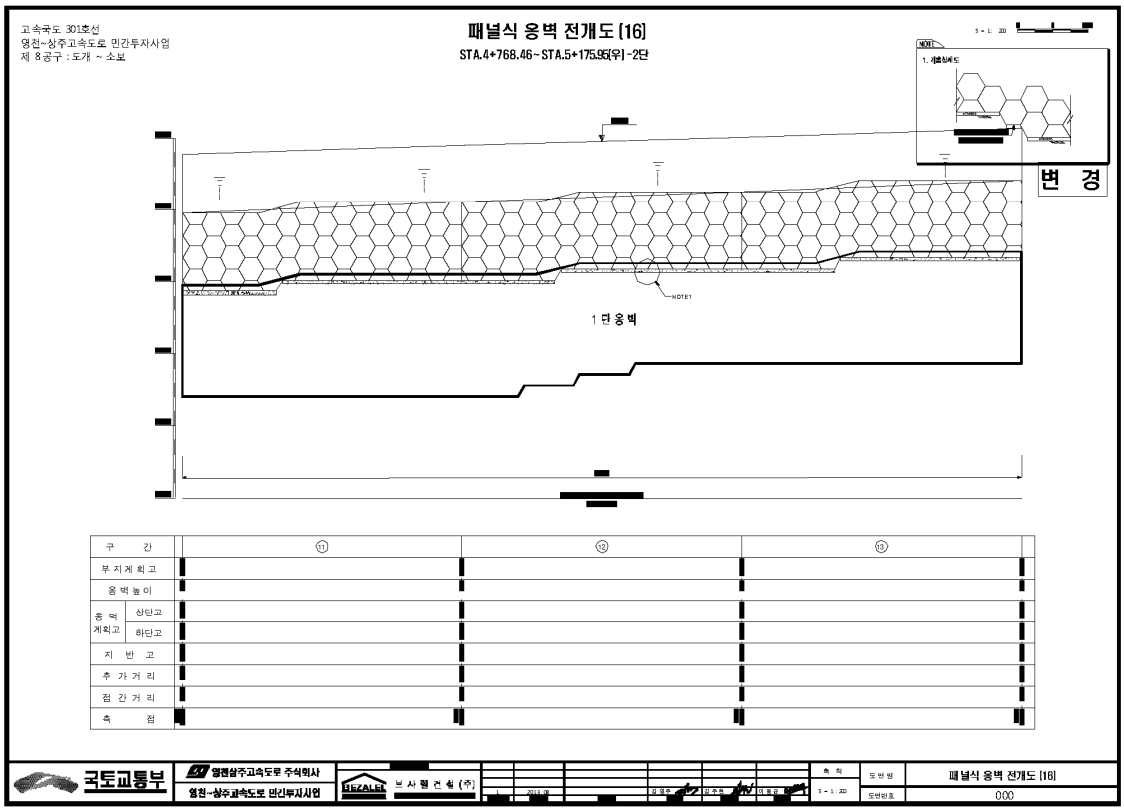
고속국도 301호선
영천~상주고속도로 민간투자사업
제 8공구 : 도개 ~ 소보
패널식 옹벽 전개도 [16]
STA.4+768.46~STA.5+175.95(우) -2단
변 경
1단옹벽
구 간
⑪
⑫
⑬
부지계획고
옹벽높이
옹벽계획고
상단고
하단고
지 반 고
추 가 거 리
점 간 거 리
측 점
국토교통부
영천상주고속도로 주식회사
영천~상주고속도로 민간투자사업
보사엔지니어링(주)
패널식 옹벽 전개도 [16]
000

【그림 1.1.5】 전개도(계속)


고속국도 301호선
영천~상주고속도로 민간투자사업
제 8공구 : 도개 ~ 소보
패널식 옹벽 전개도 [17]
STA.4+768.46~STA.5+175.95(우)-2단
변 경
1단옹벽
NOTE1
구 간
⑭
⑮
⑯
부지계획고
옹벽높이
옹벽 계획고
상단고
하단고
지 반 고
추 가 거 리
점 간 거 리
측 점
국토교통부
영천상주고속도로 주식회사
영천~상주고속도로 민간투자사업
패널식 옹벽 전개도 [17]
000
패널식 옹벽 전개도 [18]
STA.4+768.46~STA.5+175.95(우)-2단
변 경
1단옹벽
NOTE1
⑰
⑱
패널식 옹벽 전개도 [18]
000

【그림 1.1.5】 전개도(계속)

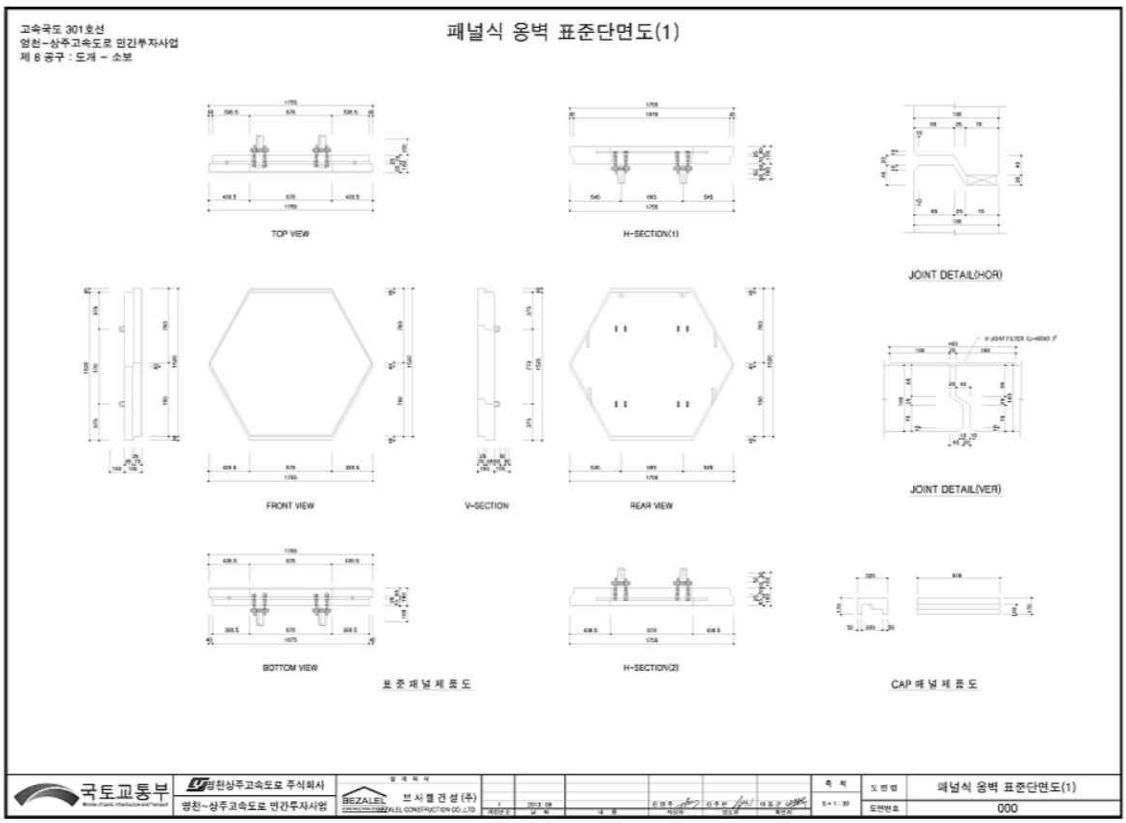
고속국도 301호선
영천~상주고속도로 민간투자사업
제 8 공구 : 도개 ~ 소보
패널식 옹벽 표준단면도(1)
TOP VIEW
H-SECTION(1)
JOINT DETAIL(HOR)
FRONT VIEW
V-SECTION
REAR VIEW
JOINT DETAIL(VER)
BOTTOM VIEW
H-SECTION(2)
표준패널제원도
CAP 패널제원도
국토교통부
영천상주고속도로 주식회사
영천~상주고속도로 민간투자사업
BEZALEL
브시엘건설(주)
패널식 옹벽 표준단면도(1)
000

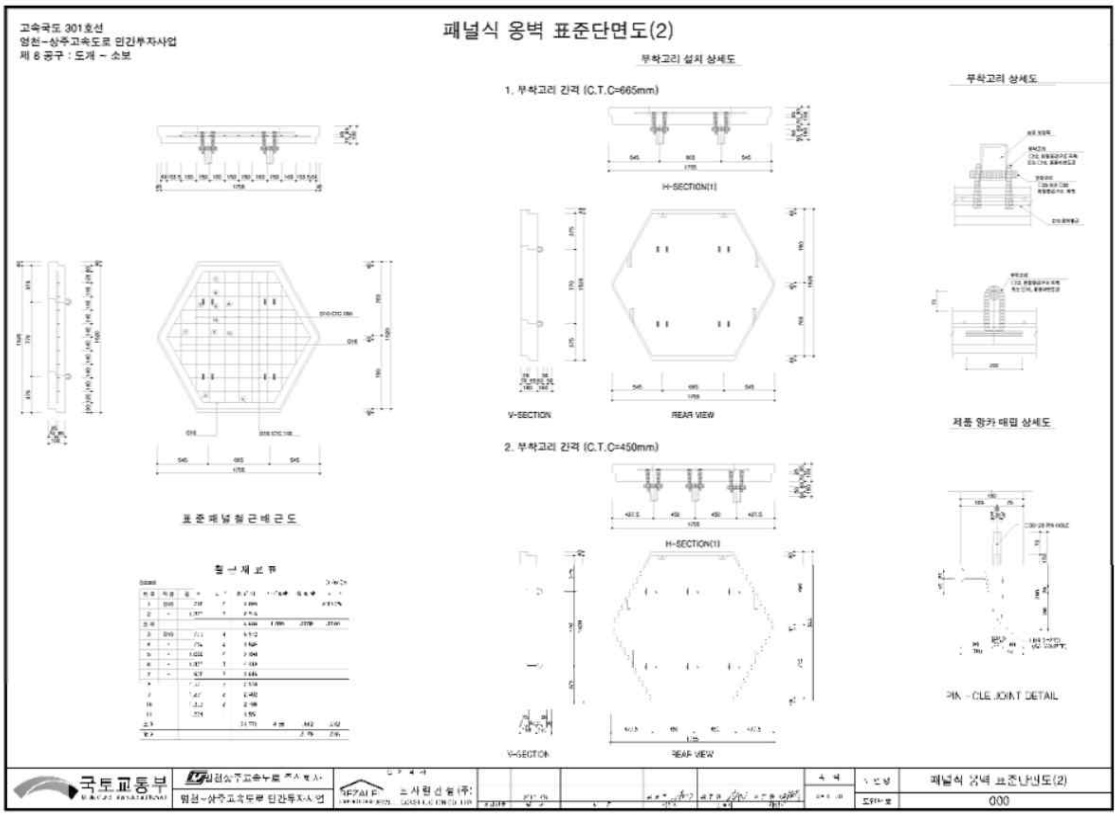
고속국도 301호선
영천~상주고속도로 민간투자사업
제 8 공구 : 도개 ~ 소보
패널식 옹벽 표준단면도(2)
부착고리 설치 상세도
1. 부착고리 간격 (C.T.C=665mm)
H-SECTION(1)
V-SECTION
REAR VIEW
2. 부착고리 간격 (C.T.C=450mm)
H-SECTION(1)
V-SECTION
REAR VIEW
부착고리 상세도
제품 앙카 매립 상세도
PIN - CLE JOINT DETAIL
표준패널철근배근도
철근재료표
국토교통부
영천상주고속도로 민간투자사업
BEZALEL
브시엘건설(주)
패널식 옹벽 표준단면도(2)
000

【그림 1.1.6】 단면도


고속국도 301호선
상주~영천고속도로 민간투자사업
제 3 공구 : 도개 ~ 소보
패널식 옹벽 단면도 (2)
국토교통부
상주영천고속도로 주식회사
영천~상주고속도로 민간투자사업
BEZALEL
브사렐건설(주)
패널식 옹벽 단면도 (2)
000


고속국도 301호선
상주~영천고속도로 민간투자사업
제 3 공구 : 도개 ~ 소보
패널식 옹벽 단면도 (5)
국토교통부
상주영천고속도로 주식회사
영천~상주고속도로 민간투자사업
BEZALEL
브사렐건설(주)
패널식 옹벽 단면도 (5)
000

【그림 1.1.6】 단면도(계속)

1.2 자료수집 및 분석

1.2.1 설계자료 검토

본 시설물은 2017년에 준공된 시설물로 설계 및 시공관련 자료 관리 및 보관상태는 대체로 양호한 것으로 조사되었다.

구조계산서 및 안전검토서

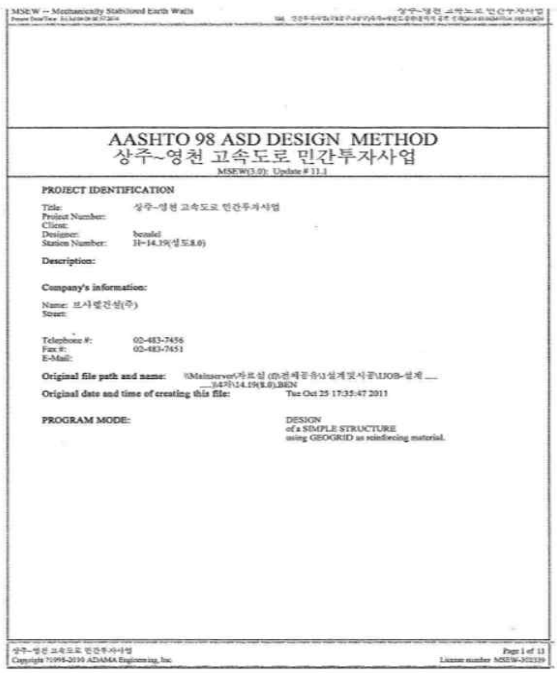

MSEW -- Mechanically Stabilized Earth Walls

AASHTO 98 ASD DESIGN METHOD
상주~영천 고속도로 민간투자사업
MSEW(3.0): Update # 11.1

PROJECT IDENTIFICATION

Title: 상주~영천 고속도로 민간투자사업
Project Number:
Client:
Designer: beasiel
Station Number: 10+14.19(성토8.0)

Description:

Company's information:

Name: 브사엘건설(주)
Street:

Telephone #: 02-483-7456
Fax #: 02-483-7451
E-Mail:

Original file path and name: \\Mainserver\자료실 (D)\전체공유\1.설계및시공\1JOB-설계 ... \14.19(8.0).BEN
Original date and time of creating this file: Tue Oct 25 17:35:47 2011

PROGRAM MODE: DESIGN of a SIMPLE STRUCTURE using GEOGRID as reinforcing material.

Page 1 of 13
Copyright ©1998-2010 ADAMA Engineering, Inc. License number MSEW-302329



MSEW -- Mechanically Stabilized Earth Walls

DESIGN DATA

DESIGN OBJECTIVES

Minimum factor of safety against pullout, Fs-po	1.50
Minimum factor of safety against direct sliding, Fs-sliding	1.50
Maximum allowable eccentricity ratio at each reinforcement level, eL	0.1667
Minimum factor of safety against compound and overall failure, Fs-comp-static	1.50
Minimum factor of safety against compound and overall failure, Fs-comp-seismic	1.10

Prescribed minimum resistive length to prevent pullout, Le = 1.00 m.
Prescribed minimum normalized length of each layer is: L/Hd = 0.70 --> L = 9.95 m.
Prescribed minimum absolute total length of each layer is: L = 2.50 m.

BEARING CAPACITY

Bearing capacity is controlled by general shear.

Maximum permissible eccentricity ratio (soil), eL	0.1667
Minimum factor of safety with respect to ultimate bearing capacity (Meyerhof approach)	2.50
Bearing capacity coefficients: Nc = 20.14 N γ = 22.40	

SOIL DATA

REINFORCED SOIL

Unit weight, γ	18.0 kN/m^3
Design value of internal angle of friction, ϕ	34.0 deg.

RETAINED SOIL

Unit weight, γ	18.0 kN/m^3
Design value of internal angle of friction, ϕ	34.0 deg.

FOUNDATION SOIL (Considered as an equivalent uniform soil)

Equivalent unit weight, γ equiv	19.0 kN/m^3
Equivalent internal angle of friction, ϕ equiv	30.0 deg.
Equivalent cohesion, c equiv	15.0 kPa

Water table does not affect bearing capacity

LATERAL EARTH PRESSURE COEFFICIENTS

Ka (internal stability) = 0.2827 (if batter is less than 10deg., Ka is calculated from eq. 15. Otherwise, eq. 38 is utilized)
Inclination of internal slip plane, ψ = 62.006deg. (see Fig. 28 in DEMO 82).
Ka (external stability) = 0.3148 (if batter is less than 10deg., Ka is calculated from eq. 16. Otherwise, eq. 37 is utilized)

SEISMICITY

Maximum ground acceleration coefficient, A = 0.154
Design acceleration coefficient in Internal Stability: Kh = Am = 0.200
Design acceleration coefficient in External Stability: Kh_d = 0.200 -> Kh = Am = 0.200

Kae (Kh > 0) = 0.5395 Kae (Kh = 0) = 0.3052 Δ Kae = 0.2343

DIRECT SLIDING / ECCENTRICITY

Seismic safety factor is 73.3% of specified static FS for direct sliding.
Maximum allowable eccentricity, eL, under seismic conditions is: 0.2500

BEARING CAPACITY

Seismic safety factor is 80.0% of specified static FS for bearing capacity.
Maximum allowable eccentricity, eL, under seismic conditions is: 0.2500

INTERNAL STABILITY

Seismic soil-geogrid friction coefficient, F* is 80.0% of its specified static value.
Seismic factor of safety against pullout, Fs-po, is 73.3% of its specified static value.
Seismic overall factor of safety, Fs-overall, is 73.3% of its specified static value.
The reduction of Fs-overall pertains to geogrid strength and to connection strength for both break and pullout modes of failure.

Page 2 of 13
Copyright ©1998-2010 ADAMA Engineering, Inc. License number MSEW-302329

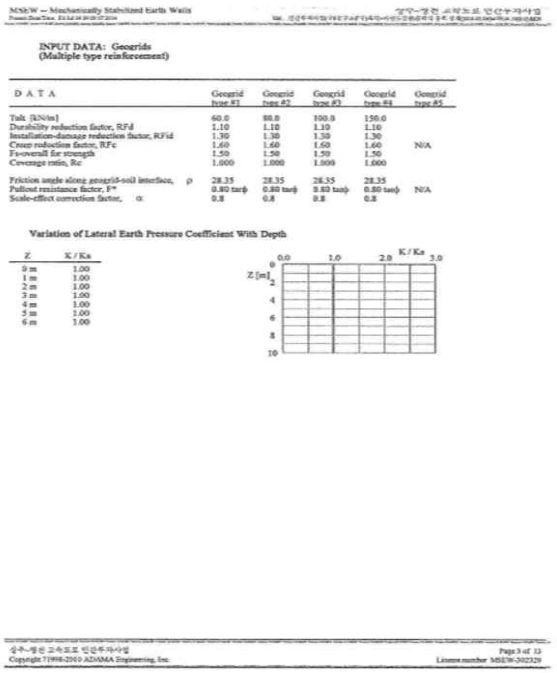

MSEW -- Mechanically Stabilized Earth Walls

INPUT DATA: Geogrids
(Multiple type reinforcement)

D A T A	Geogrid type #1	Geogrid type #2	Geogrid type #3	Geogrid type #4	Geogrid type #5
Tult [kN/m]	60.0	80.0	100.0	150.0	
Durability reduction factor, RFd	1.10	1.10	1.10	1.10	
Installation-damage reduction factor, RFid	1.30	1.30	1.30	1.30	
Creep reduction factor, RFc	1.60	1.60	1.60	1.60	N/A
Fs-overall for strength	1.50	1.50	1.50	1.50	
Coverage ratio, Rc	1.000	1.000	1.000	1.000	
Friction angle along geogrid-soil interface, ρ	28.35	28.35	28.35	28.35	
Pullout resistance factor, F*	0.80 tanϕ	0.80 tanϕ	0.80 tanϕ	0.80 tanϕ	N/A
Scale-effect correction factor, α	0.8	0.8	0.8	0.8	

Variation of Lateral Earth Pressure Coefficient With Depth

Z	K / Ka
0 m	1.00
1 m	1.00
2 m	1.00
3 m	1.00
4 m	1.00
5 m	1.00
6 m	1.00

Page 3 of 13
Copyright ©1998-2010 ADAMA Engineering, Inc. License number MSEW-302329

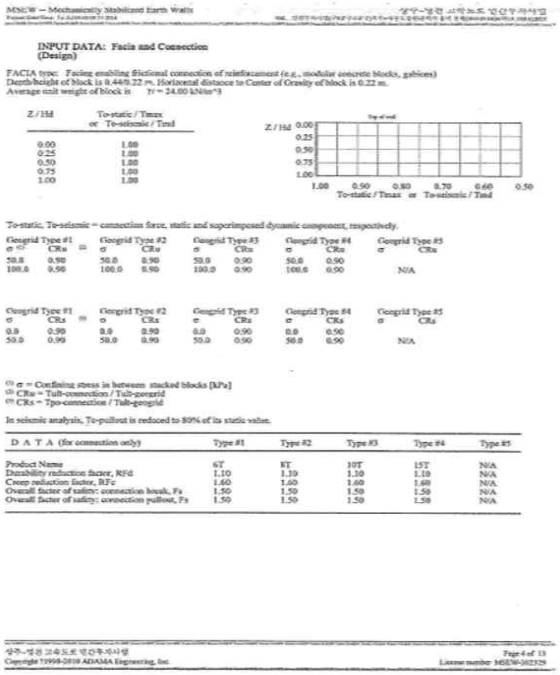

MSEW -- Mechanically Stabilized Earth Walls

INPUT DATA: Facia and Connection
(Design)

FACIA type: Facing enabling frictional connection of reinforcement (e.g., modular concrete blocks, gabions)
Depth/height of block is 0.44/0.22 m. Horizontal distance to Center of Gravity of block is 0.22 m.
Average unit weight of block is γ = 24.00 kN/m^3

Z / Hd	To-static / Tmax or To-seismic / Tmd
0.00	1.00
0.25	1.00
0.50	1.00
0.75	1.00
1.00	1.00

To-static, To-seismic = connection force, static and superimposed dynamic component, respectively.

Geogrid Type #1 σ (1)	CRu (2)	Geogrid Type #2 σ	CRu	Geogrid Type #3 σ	CRu	Geogrid Type #4 σ	CRu	Geogrid Type #5 σ	CRu
50.0	0.90	50.0	0.90	50.0	0.90	50.0	0.90		
100.0	0.90	100.0	0.90	100.0	0.90	100.0	0.90	N/A	

Geogrid Type #1 σ	CRs (3)	Geogrid Type #2 σ	CRs	Geogrid Type #3 σ	CRs	Geogrid Type #4 σ	CRs	Geogrid Type #5 σ	CRs
0.0	0.90	0.0	0.90	0.0	0.90	0.0	0.90		
50.0	0.90	50.0	0.90	50.0	0.90	50.0	0.90	N/A	

(1) σ = Confining stress in between stacked blocks [kPa]
(2) CRu = Tult-connection / Tult-geogrid
(3) CRs = Tpo-connection / Tult-geogrid

In seismic analysis, To-pullout is reduced to 80% of its static value.

D A T A (for connection only)	Type #1	Type #2	Type #3	Type #4	Type #5
Product Name	6T	8T	10T	15T	N/A
Durability reduction factor, RFd	1.10	1.10	1.10	1.10	N/A
Creep reduction factor, RFc	1.60	1.60	1.60	1.60	N/A
Overall factor of safety: connection break, Fs	1.50	1.50	1.50	1.50	N/A
Overall factor of safety: connection pullout, Fs	1.50	1.50	1.50	1.50	N/A

Page 4 of 13
Copyright ©1998-2010 ADAMA Engineering, Inc. License number MSEW-302329

구조계산서 및 안전검토서

MSEW -- Mechanically Stabilized Earth Walls

INPUT DATA: Geometry and Surcharge loads (of a SIMPLE STRUCTURE)

Design height, Hd 14.19 [m] (Embedded depth is E = 0.00 m, and height above top of finished bottom grade is H = 14.19 m)

Batter, ω 1.0 [deg]

Backslope, β 18.7 [deg]

Backslope rise 8.0 [m] Broken back equivalent angle, I = 15.74deg. (see Fig. 25 in DEMO 82)

UNIFORM SURCHARGE

Uniformly distributed dead load is 25.0 [kPa], and live load is 13.0 [kPa]

DESIGNED REINFORCEMENT LAYOUT:

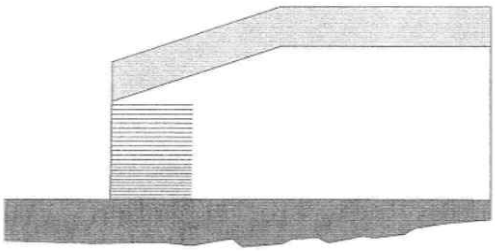

SCALE:

0 2 4 6 8 10 [m]

Page 5 of 13

Copyright ©1998-2010 ADAMA Engineering, Inc. License number MSEW-302329

MSEW -- Mechanically Stabilized Earth Walls

REINFORCEMENT LAYOUT AND DESIGN CRITERIA

LEGEND:
(1) Connection strength V Satisfactory
(2) Geogrid strength X Unsatisfactory
(3) Pullout resistance
(4) Direct sliding
(5) Eccentricity

Bearing capacity: V
Foundation Interface: Direct sliding V Eccentricity V

#	Geogrid Elevation [m]	Geogrid Length [m]	Type #	(1)	(2)	(3)	(4)	(5)
1	0.22	11.21	4	V	V	V	V	V
2	0.66	11.21	4	V	V	V	V	V
3	1.10	11.21	4	V	V	V	V	V
4	1.54	11.21	4	V	V	V	V	V
5	1.98	11.21	4	V	V	V	V	V
6	2.42	11.21	4	V	V	V	V	V
7	2.86	11.21	4	V	V	V	V	V
8	3.30	11.21	4	V	V	V	V	V
9	3.74	11.21	4	V	V	V	V	V
10	4.18	11.21	4	V	V	V	V	V
11	4.62	11.21	4	V	V	V	V	V
12	5.06	11.21	4	V	V	V	V	V
13	5.72	11.21	4	V	V	V	V	V
14	6.38	11.21	4	V	V	V	V	V
15	7.04	11.21	4	V	V	V	V	V
16	7.70	11.21	4	V	V	V	V	V
17	8.36	11.21	4	V	V	V	V	V
18	9.02	11.21	4	V	V	V	V	V
19	9.68	11.21	3	V	V	V	V	V
20	10.34	11.21	3	V	V	V	V	V
21	11.00	11.21	3	V	V	V	V	V
22	11.66	11.21	2	V	V	V	V	V
23	12.32	11.21	2	V	V	V	V	V
24	12.98	11.21	2	V	V	V	V	V
25	13.64	11.21	2	V	V	V	V	V

Page 6 of 13

Copyright ©1998-2010 ADAMA Engineering, Inc. License number MSEW-302329

MSEW -- Mechanically Stabilized Earth Walls

BEARING CAPACITY for DESIGNED LAYOUT

	STATIC	SEISMIC	UNITS
(Water table does not affect bearing capacity)			
Ultimate bearing capacity, q-ult	2359.1	1676.8	[kPa]
Meyerhof stress, q_v	437.15	695.0	[kPa]
Eccentricity, e	1.12	2.73	[m]
Eccentricity, e/L	0.100	0.243	
Fs calculated	5.40	2.41	
Base length	11.21	11.21	[m]

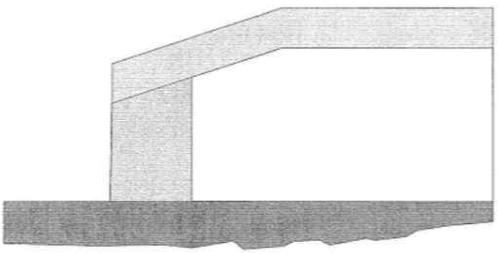

SCALE:

0 2 4 6 8 10 [m]

Page 7 of 13

Copyright ©1998-2010 ADAMA Engineering, Inc. License number MSEW-302329

MSEW -- Mechanically Stabilized Earth Walls

DIRECT SLIDING for DESIGNED LAYOUT

Specified Fs-static = 1.500 and Fs-seismic = 1.100

Along reinforced and foundation soils interface: Fs-static = 2.179 and Fs-seismic = 1.303

#	Geogrid Elevation [m]	Geogrid Length [m]	Fs Static	Fs Seismic	Geogrid Type #	Product name
1	0.22	11.21	1.908	1.146	4	15T
2	0.66	11.21	1.943	1.176	4	15T
3	1.10	11.21	1.979	1.206	4	15T
4	1.54	11.21	2.017	1.239	4	15T
5	1.98	11.21	2.057	1.273	4	15T
6	2.42	11.21	2.098	1.310	4	15T
7	2.86	11.21	2.140	1.348	4	15T
8	3.30	11.21	2.185	1.390	4	15T
9	3.74	11.21	2.232	1.433	4	15T
10	4.18	11.21	2.281	1.480	4	15T
11	4.62	11.21	2.332	1.530	4	15T
12	5.06	11.21	2.385	1.583	4	15T
13	5.72	11.21	2.471	1.671	4	15T
14	6.38	11.21	2.562	1.768	4	15T
15	7.04	11.21	2.661	1.878	4	15T
16	7.70	11.21	2.768	2.001	4	15T
17	8.36	11.21	2.884	2.142	4	15T
18	9.02	11.21	3.010	2.301	4	15T
19	9.68	11.21	3.147	2.485	3	10T
20	10.34	11.21	3.296	2.695	3	10T
21	11.00	11.21	3.460	2.938	3	10T
22	11.66	11.21	3.639	3.217	2	8T
23	12.32	11.21	3.834	3.532	2	8T
24	12.98	11.21	4.047	3.879	2	8T
25	13.64	11.21	4.276	4.228	2	8T

Page 8 of 13

Copyright ©1998-2010 ADAMA Engineering, Inc. License number MSEW-302329

구조계산서 및 안전검토서

MSEW — Mechanically Stabilized Earth Walls

ECCENTRICITY for DESIGNED LAYOUT

At interface with foundation: e/L static = 0.1044, e/L seismic = 0.2498; Overturning: Fs-static = 3.38, Fs-seismic = 1.79

#	Geogrid Elevation [m]	Geogrid Length [m]	e / L Static	e / L Seismic	Geogrid Type #	Product name
1	0.22	11.21	0.1033	0.2421	4	15T
2	0.66	11.21	0.0951	0.2270	4	15T
3	1.10	11.21	0.0889	0.2122	4	15T
4	1.54	11.21	0.0829	0.1978	4	15T
5	1.98	11.21	0.0770	0.1838	4	15T
6	2.42	11.21	0.0712	0.1702	4	15T
7	2.86	11.21	0.0654	0.1570	4	15T
8	3.30	11.21	0.0598	0.1442	4	15T
9	3.74	11.21	0.0543	0.1317	4	15T
10	4.18	11.21	0.0488	0.1196	4	15T
11	4.62	11.21	0.0434	0.1079	4	15T
12	5.06	11.21	0.0381	0.0965	4	15T
13	5.72	11.21	0.0303	0.0801	4	15T
14	6.38	11.21	0.0226	0.0646	4	15T
15	7.04	11.21	0.0150	0.0498	4	15T
16	7.70	11.21	0.0075	0.0358	4	15T
17	8.36	11.21	0.0000	0.0225	4	15T
18	9.02	11.21	-0.0075	0.0098	4	15T
19	9.68	11.21	-0.0152	-0.0024	3	10T
20	10.34	11.21	-0.0232	-0.0141	3	10T
21	11.00	11.21	-0.0316	-0.0256	3	10T
22	11.66	11.21	-0.0407	-0.0371	2	8T
23	12.32	11.21	-0.0508	-0.0490	2	8T
24	12.98	11.21	-0.0627	-0.0620	2	8T
25	13.64	11.21	-0.0773	-0.0771	2	8T

상주-영천 고속도로 민간투자사업 Page 9 of 13
Copyright ?1998-2010 ADAMA Engineering, Inc. License number MSEW-302329

MSEW — Mechanically Stabilized Earth Walls

RESULTS for STRENGTH

Live Load included in calculating Tmax

#	Geogrid Elevation [m]	Tavailable [kN/m]	Tmax [kN/m]	Tmd [kN/m]	Specified minimum Fs-overall static	Actual calculated Fs-overall static	Specified minimum Fs-overall seismic	Actual calculated Fs-overall seismic	Product name
1	0.22	65.6	39.8	12.6	1.500	1.648	1.100	1.377	15T
2	0.66	65.6	38.8	12.3	1.500	1.690	1.100	1.411	15T
3	1.10	65.6	37.8	12.0	1.500	1.734	1.100	1.446	15T
4	1.54	65.6	36.8	11.8	1.500	1.781	1.100	1.484	15T
5	1.98	65.6	35.8	11.5	1.500	1.830	1.100	1.523	15T
6	2.42	65.6	34.8	11.3	1.500	1.881	1.100	1.565	15T
7	2.86	65.6	33.9	11.0	1.500	1.936	1.100	1.609	15T
8	3.30	65.6	32.9	10.8	1.500	1.994	1.100	1.655	15T
9	3.74	65.6	31.9	10.5	1.500	2.056	1.100	1.705	15T
10	4.18	65.6	30.9	10.3	1.500	2.121	1.100	1.757	15T
11	4.62	65.6	29.9	10.0	1.500	2.191	1.100	1.812	15T
12	5.06	65.6	36.0	9.7	1.500	1.820	1.100	1.537	15T
13	5.72	65.6	41.2	9.4	1.500	1.592	1.100	1.394	15T
14	6.38	65.6	39.0	9.0	1.500	1.682	1.100	1.471	15T
15	7.04	65.6	36.8	8.6	1.500	1.784	1.100	1.556	15T
16	7.70	65.6	34.5	8.2	1.500	1.898	1.100	1.653	15T
17	8.36	65.6	32.3	7.8	1.500	2.028	1.100	1.762	15T
18	9.02	65.6	30.1	7.4	1.500	2.178	1.100	1.886	15T
19	9.68	43.7	27.9	7.1	1.500	1.567	1.100	1.353	10T
20	10.34	43.7	25.7	6.7	1.500	1.703	1.100	1.465	10T
21	11.00	43.7	23.5	6.3	1.500	1.863	1.100	1.596	10T
22	11.66	35.0	21.2	5.9	1.500	1.646	1.100	1.403	8T
23	12.32	35.0	19.0	5.5	1.500	1.838	1.100	1.556	8T
24	12.98	35.0	16.8	5.1	1.500	2.081	1.100	1.747	8T
25	13.64	35.0	19.0	4.7	1.500	1.844	1.100	1.595	8T

상주-영천 고속도로 민간투자사업 Page 10 of 13
Copyright ?1998-2010 ADAMA Engineering, Inc. License number MSEW-302329

MSEW — Mechanically Stabilized Earth Walls

RESULTS for PULLOUT

Live Load included in calculating Tmax

NOTE: Live load is not included in calculating the overburden pressure used to assess pullout resistance.

#	Geogrid Elevation [m]	Coverage Ratio	Tmax [kN/m]	Tmd [kN/m]	Le [m] (see NOTE)	La [m]	Avail.Static Pullout, Pr [kN/m]	Specified Static Fs	Actual Static Fs	Avail.Seism. Pullout, Pr [kN/m]	Specified Seismic Fs	Actual Seismic Fs
1	0.22	1.000	39.77	12.56	11.09	0.11	2952.6	1.500	74.236	2362.1	1.100	45.135
2	0.66	1.000	38.79	12.30	10.87	0.34	2835.4	1.500	73.099	2268.3	1.100	44.396
3	1.10	1.000	37.80	12.05	10.64	0.57	2710.4	1.500	71.697	2168.3	1.100	43.495
4	1.54	1.000	36.82	11.79	10.42	0.79	2588.2	1.500	70.297	2070.6	1.100	42.595
5	1.98	1.000	35.83	11.54	10.19	1.02	2468.8	1.500	68.898	1975.0	1.100	41.695
6	2.42	1.000	34.85	11.28	9.96	1.24	2352.2	1.500	67.501	1881.8	1.100	40.795
7	2.86	1.000	33.86	11.02	9.74	1.47	2238.5	1.500	66.105	1790.8	1.100	39.896
8	3.30	1.000	32.88	10.77	9.51	1.70	2127.5	1.500	64.710	1702.0	1.100	38.996
9	3.74	1.000	31.89	10.51	9.28	1.92	2019.3	1.500	63.318	1615.5	1.100	38.097
10	4.18	1.000	30.91	10.26	9.06	2.15	1914.0	1.500	61.927	1531.2	1.100	37.199
11	4.62	1.000	29.92	10.00	8.83	2.38	1811.4	1.500	60.538	1449.1	1.100	36.300
12	5.06	1.000	36.02	9.74	8.60	2.60	1711.6	1.500	47.524	1369.3	1.100	29.924
13	5.72	1.000	41.19	9.36	8.27	2.94	1566.8	1.500	38.041	1253.4	1.100	24.798
14	6.38	1.000	38.97	8.97	7.93	3.28	1429.2	1.500	36.674	1143.4	1.100	23.848
15	7.04	1.000	36.75	8.59	7.59	3.62	1297.1	1.500	35.290	1037.6	1.100	22.884
16	7.70	1.000	34.54	8.21	7.25	3.96	1172.0	1.500	33.936	937.6	1.100	21.937
17	8.36	1.000	32.32	7.82	6.91	4.30	1052.6	1.500	32.566	842.0	1.100	20.976
18	9.02	1.000	30.10	7.44	6.57	4.64	940.1	1.500	31.229	752.1	1.100	20.034
19	9.68	1.000	27.89	7.05	6.23	4.98	833.3	1.500	29.880	666.6	1.100	19.079
20	10.34	1.000	25.67	6.67	5.89	5.32	733.4	1.500	28.571	586.7	1.100	18.144
21	11.00	1.000	23.45	6.28	5.55	5.66	639.3	1.500	27.256	511.4	1.100	17.197
22	11.66	1.000	21.24	5.90	5.21	6.00	552.0	1.500	25.992	441.6	1.100	16.273
23	12.32	1.000	19.02	5.52	4.87	6.34	470.5	1.500	24.736	376.4	1.100	15.341
24	12.98	1.000	16.80	5.13	4.53	6.68	395.8	1.500	23.554	316.6	1.100	14.435
25	13.64	1.000	18.96	4.75	4.19	7.01	327.3	1.500	17.248	261.6	1.100	11.835

상주-영천 고속도로 민간투자사업 Page 11 of 13
Copyright ?1998-2010 ADAMA Engineering, Inc. License number MSEW-302329

MSEW — Mechanically Stabilized Earth Walls

RESULTS for CONNECTION (static conditions)

Live Load included in calculating Tmax

#	Geogrid Elevation [m]	Connection tmax, Tc [kN/m]	Reduction factor for connection break, Cfcs	Reduction factor for connection pullout, Cfts	Available connection strength, Tc-break criterion [kN/m]	Available connection strength, Tc-pullout criterion [kN/m]	Available Geogrid strength, Tavailable [kN/m]	Fs-overall connection strength Specified	Fs-overall connection strength Actual	Fs-overall connection pullout Specified	Fs-overall connection pullout Actual	Fs-overall Geogrid strength Specified	Fs-overall Geogrid strength Actual	Product name
1	0.22	39.8	0.90	0.90	76.7	134.3	65.6	1.50	1.93	1.50	3.38	1.50	1.65	15T
2	0.66	38.8	0.90	0.90	76.7	134.3	65.6	1.50	1.98	1.50	3.46	1.50	1.69	15T
3	1.10	37.8	0.90	0.90	76.7	134.3	65.6	1.50	2.03	1.50	3.55	1.50	1.73	15T
4	1.54	36.8	0.90	0.90	76.7	134.3	65.6	1.50	2.08	1.50	3.65	1.50	1.78	15T
5	1.98	35.8	0.90	0.90	76.7	134.3	65.6	1.50	2.14	1.50	3.75	1.50	1.83	15T
6	2.42	34.8	0.90	0.90	76.7	134.3	65.6	1.50	2.20	1.50	3.85	1.50	1.88	15T
7	2.86	33.9	0.90	0.90	76.7	134.3	65.6	1.50	2.27	1.50	3.96	1.50	1.94	15T
8	3.30	32.9	0.90	0.90	76.7	134.3	65.6	1.50	2.33	1.50	4.08	1.50	1.99	15T
9	3.74	31.9	0.90	0.90	76.7	134.3	65.6	1.50	2.41	1.50	4.21	1.50	2.06	15T
10	4.18	30.9	0.90	0.90	76.7	134.3	65.6	1.50	2.48	1.50	4.34	1.50	2.12	15T
11	4.62	29.9	0.90	0.90	76.7	134.3	65.6	1.50	2.56	1.50	4.49	1.50	2.19	15T
12	5.06	36.0	0.90	0.90	76.7	134.3	65.6	1.50	2.13	1.50	3.73	1.50	1.82	15T
13	5.72	41.2	0.90	0.90	76.7	134.3	65.6	1.50	1.86	1.50	3.26	1.50	1.59	15T
14	6.38	39.0	0.90	0.90	76.7	134.3	65.6	1.50	1.97	1.50	3.44	1.50	1.68	15T
15	7.04	36.8	0.90	0.90	76.7	134.3	65.6	1.50	2.09	1.50	3.65	1.50	1.78	15T
16	7.70	34.5	0.90	0.90	76.7	134.3	65.6	1.50	2.22	1.50	3.89	1.50	1.90	15T
17	8.36	32.3	0.90	0.90	76.7	134.3	65.6	1.50	2.37	1.50	4.15	1.50	2.03	15T
18	9.02	30.1	0.90	0.90	76.7	134.3	65.6	1.50	2.55	1.50	4.46	1.50	2.18	15T
19	9.68	27.9	0.90	0.90	51.1	89.5	43.7	1.50	1.83	1.50	3.21	1.50	1.57	10T
20	10.34	25.7	0.90	0.90	51.1	89.5	43.7	1.50	1.99	1.50	3.49	1.50	1.70	10T
21	11.00	23.5	0.90	0.90	51.1	89.5	43.7	1.50	2.18	1.50	3.82	1.50	1.86	10T
22	11.66	21.2	0.90	0.90	40.9	71.6	35.0	1.50	1.93	1.50	3.37	1.50	1.65	8T
23	12.32	19.0	0.90	0.90	40.9	71.6	35.0	1.50	2.15	1.50	3.77	1.50	1.84	8T
24	12.98	16.8	0.90	0.90	40.9	71.8	35.0	1.50	2.43	1.50	4.27	1.50	2.08	8T
25	13.64	19.0	0.90	0.90	40.9	71.9	35.0	1.50	2.16	1.50	3.79	1.50	1.84	8T

상주-영천 고속도로 민간투자사업 Page 12 of 13
Copyright ?1998-2010 ADAMA Engineering, Inc. License number MSEW-302329

구조계산서 및 안전검토서

RESULTS for CONNECTION (seismic conditions)
Live Load included in calculating Tmax

#	Geogrid Elevation [m]	Connection force, Tc [kN/m]	Reduction factor for connection break, CRu	Reduction factor for connection pullout, CRo	Available connection strength, Tc/break criterion [kN/m]	Available connection strength, Tc/pullout criterion [kN/m]	Available Geogrid strength, Tavailable [kN/m]	Fs-overall connection break Specified	Fs-overall connection break Actual	Fs-overall connection pullout Specified	Fs-overall connection pullout Actual	Fs-overall Geogrid strength Specified	Fs-overall Geogrid strength Actual	Product name
1	0.22	52.3	0.90	0.72	76.7	107.4	65.6	1.30	1.61	1.10	2.05	1.10	1.38	15T
2	0.66	51.1	0.90	0.72	76.7	107.4	65.6	1.30	1.65	1.10	2.10	1.10	1.41	15T
3	1.10	49.9	0.90	0.72	76.7	107.4	65.6	1.30	1.69	1.10	2.15	1.10	1.45	15T
4	1.54	48.6	0.90	0.72	76.7	107.4	65.6	1.30	1.74	1.10	2.21	1.10	1.48	15T
5	1.98	47.4	0.90	0.72	76.7	107.4	65.6	1.30	1.78	1.10	2.27	1.10	1.52	15T
6	2.42	46.1	0.90	0.72	76.7	107.4	65.6	1.30	1.83	1.10	2.33	1.10	1.56	15T
7	2.86	44.9	0.90	0.72	76.7	107.4	65.6	1.30	1.88	1.10	2.39	1.10	1.61	15T
8	3.30	43.6	0.90	0.72	76.7	107.4	65.6	1.30	1.94	1.10	2.46	1.10	1.66	15T
9	3.74	42.4	0.90	0.72	76.7	107.4	65.6	1.30	1.99	1.10	2.53	1.10	1.70	15T
10	4.18	41.2	0.90	0.72	76.7	107.4	65.6	1.30	2.06	1.10	2.61	1.10	1.76	15T
11	4.62	39.9	0.90	0.72	76.7	107.4	65.6	1.30	2.12	1.10	2.69	1.10	1.81	15T
12	5.06	45.8	0.90	0.72	76.7	107.4	65.6	1.30	1.82	1.10	2.35	1.10	1.56	15T
13	5.72	50.5	0.90	0.72	76.7	107.4	65.6	1.30	1.63	1.10	2.12	1.10	1.39	15T
14	6.38	47.9	0.90	0.72	76.7	107.4	65.6	1.30	1.72	1.10	2.24	1.10	1.47	15T
15	7.04	45.3	0.90	0.72	76.7	107.4	65.6	1.30	1.82	1.10	2.37	1.10	1.56	15T
16	7.70	42.7	0.90	0.72	76.7	107.4	65.6	1.30	1.93	1.10	2.51	1.10	1.65	15T
17	8.36	40.1	0.90	0.72	76.7	107.4	65.6	1.30	2.06	1.10	2.68	1.10	1.76	15T
18	9.02	37.5	0.90	0.72	76.7	107.4	65.6	1.30	2.21	1.10	2.86	1.10	1.89	15T
19	9.68	34.9	0.90	0.72	51.1	71.6	43.7	1.10	1.58	1.10	2.05	1.10	1.35	10T
20	10.34	32.3	0.90	0.72	51.1	71.6	43.7	1.10	1.71	1.10	2.21	1.10	1.46	10T
21	11.00	29.7	0.90	0.72	51.1	71.6	43.7	1.10	1.87	1.10	2.41	1.10	1.60	10T
22	11.66	27.1	0.90	0.72	40.9	57.3	35.0	1.10	1.64	1.10	2.11	1.10	1.40	8T
23	12.32	24.5	0.90	0.72	40.9	57.3	35.0	1.10	1.82	1.10	2.34	1.10	1.56	8T
24	12.98	21.9	0.90	0.72	40.9	57.4	35.0	1.10	2.04	1.10	2.62	1.10	1.75	8T
25	13.64	23.7	0.90	0.72	40.9	57.5	35.0	1.10	1.87	1.10	2.43	1.10	1.59	8T

상주-영천고속도로 안전주차사업 Page 13 of 13
Copyright ©1998-2010 ADAMA Engineering, Inc. License number MSDW-042329

1. 개 요

안전한 설계를 위해서는 현지 지반의 지반 공학적 특성을 충분히 고려하여 보강 방법을 계획하여야 한다. 그러나 설계단계에서 한정된 자료로부터 공사대상지역의 토질특성을 완전하게 파악한다는 것은 무리이므로 일반적으로 일률적인 가정치를 내포한 표준경사 기준에 의해 설계가 이루어지고 있는 실정이다. 본 검토는 성토부 보강토 옹벽 안정성 해석을 실시하였다.

2. 안정해석

2.1 개 요

한계평형방법(Limit Equilibrium Method)은 활동면을 따라 파괴가 일어나려는 순간에 있는 토체의 안정성을 해석하는 것으로 문제를 단순화하기 위한 가정을 설정하여, 이 방법을 이용하면 간단한 정역학 이론으로 결과를 얻을 수 있게 된다. 한계평형 방법에서는 사면의 파괴는 토체가 파괴면을 따라 활동함으로써 발생한다고 생각하고 있으며, 파괴면의 형상을 임의로 가정할 수 있다.

이 방법은 점성토 사면의 안정해석에 널리 사용되고 있으며, 해석결과의 유용성과 신뢰성은 현재까지 축적된 경험을 통하여 잘 알려져 있다. 한계평형 이론에 의한 사면안정 해석방법은 Fellenius법, Bishop의 간편법, Janbu법, Spencer법 등 여러 가지가 있으며 그 정확성은 강도정수와 사면의 기하학적 조건의 정확도 및 각 해석방법 고유의 정밀도에 따라 좌우된다. 본 보고서에서는 사면안정해석시 한계평형 이론에 근거한 Bishop 방법을 이용하였으며, 해석에 사용된 프로그램은 Terrasol사에서 개발한 TALREN을 사용하였다. 이 프로그램은 PC-Stable의 기능을 향상시킨 한계평형 해석에 의한 사면안정 해석 프로그램이다.

2.2 허용 안전율의 기준

이론상으로는 산정된 안전율이 1보다 크면 되지만, 실제에 있어서는 안전율이 허용 안전율 이상 되어야 안전한 것으로 판정된다.

2.2.1 허용 안전율의 역할

(1) 자료의 불확실성에 대한 대비수단

① 강도정수의 불확실성 ② 하중의 불확실성 ③ 파괴모델의 불확실성

(2) 비탈면의 변형을 허용치 이내로 제한하는 기능

2.2.2 허용 안전율의 기준

허용안전율에 대한 설계기준은 절토, 비탈면, 대상지역과 공사내용에 따라 상이하나 장기적인 안전율을 고려하여 건기시 FS=1.5, 지진시 FS=1.1을 적용하였다.

『건설공사 보강토 옹벽 설계.시공 및 유지관리 잠정지침』 2013 국토해양부)적용

① 적용 물성치

구 분	단위중량	점착력(c)	내부마찰각 (degree)
보강토체	1.8	1.5	34
성 토 체	1.8	1.5	34
풍 화 토	1.9	1.5	30

② 안정성검토에 적용된 기준안전율

구 분	건기시	지진시	비 고
기준안전율	1.50	1.10	

③ 해석 결과

○ 대표단면 1 :STA.0+743.8

건기시(FS=1.53>1.5)	지진시(FS=1.37>1.1)
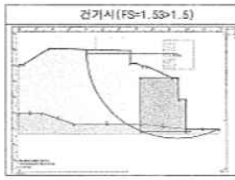	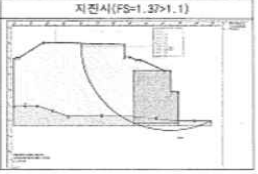

④ 결과 정리 및 분석

이상과 같이 본 검토에서 실시한 단면에 대한 안정해석 결과를 정리하면 다음과 같다.

구 분	해 석 결 과		비 고 (판 정)
	건기시 FS≥1.5	지진시 FS≥1.1	
대표단면 1 :STA.7+720	1.53	1.37	O.K

위 표에서 보는 바와 같이 해석결과 검토 단면의 안전율이 최소기준안전율을 상회하는 안전한 상태로 평가되었다.

지표지질조사

3.3 지표지질조사 결과

지표지질조사에서는 인성 전단대의 특성, 단층의 이동방향, 절리의 방향성, 절리군 별 공학적 특성 등 불연속면의 지질공학적 자료를 수집하였다.

지표지질조사는 대상 암기구간을 중점적으로 실시하였으며 지형도(1:5,000, 1:25,000), 지질도(1:50,000), 줄자, 지질해머, Clinometer, Schmidt hammer, Profile gauge, 야장, 확대경 등을 사용하였다.

3.3.1 지표지질조사 내용

- 광역조사 : 본포암층, 선구조 중점지역, 단층 등 개괄적인 조사 수행.
- 세부조사 : 불연속면의 방향, 상태, 간격, 풍화상태 등 항목을 조사.
- 조사항목 : 절리면의 경사방향 ⇒ Clinometer를 이용하여 측정.

절리면의 경사각 ⇒ Clinometer를 이용하여 측정.

절리의 간격 ⇒ 절리간의 수직거리 측정.

절리의 연속성 ⇒ 절리의 연장된 길이 측정.

절리면의 거칠기 → Profilegauge로 측정. 절리면의 전단강도에 영향.

절리면의 강도 ⇒ Schmidt hammer로 측정.

절리면의 틈새 → 줄자, 버니어캘리퍼스, Crack gauge 등을 이용하여 측정.

절리의 충진물질 ⇒ 충진물 종류에 따라 전단강도, 투수율, 변형율이 다양.

절리의 지하수 유출 상태 ⇒ 암반의 유효응력을 감소.

절리군의 수 → 발파시 파쇄되는 양 및 비탈면의 안정성 결정.

풍화상태 ⇒ 육안관찰로 암석 및 암반의 풍화상태 파악

3.3.2 지표지질조사 결과

● Site-1 (STA. 0+100 좌 30m)



구 분	J1	J2	J3
경사/경사방향	54/208	85/270	70/018
절리간격(Spacing)	0.2~2.0m	0.2~2.0m	0.2~2.0m
연속성(Persistence)	1~3m	1~3m	<1m
거칠기(Roughness)	평활	약간거침	평활
강도(Strength)	보통강함	보통강함	보통강함
틈새(Aperture)	0.1~1.0mm	0.1~1.0mm	0.1~1.0mm
충진물(Filling)	연약한 충진물 (<5mm) 모래	연약한 충진물 (<5mm) 모래	연약한 충진물 (<5mm) 모래
누수상태(Seepage)	습윤	습윤	습윤
암반특성	사암, 퇴상으로 분포		

● Site-2 (STA. 0+220 좌 30m)



구 분	J1	J2	J3
경사/경사방향	43/03	48/224	72/029
절리간격(Spacing)	0.2~2.0m	0.0~2.0m	0.6~2.0m
연속성(Persistence)	1~3m	1~3m	<1m
거칠기(Roughness)	평활	평활	평활
강도(Strength)	보통강함~강함	보통강함~강함	보통강함~강함
틈새(Aperture)	0.1~1.0mm	0.1~1.0mm	0.1~1.0mm
충전물(Filling)	연약한 충진물 (<5mm) 모래	연약한 충진물 (<5mm) 모래	연약한 충진물 (<5mm) 모래
누수상태(Seepage)	습윤	습윤	습윤
암반특성	사암, 퇴상으로 분포		

● Site-3 (STA. 0+400 우 15m)



구 분	J1	J2	J3
경사/경사방향	43/02	30/220	85/042
절리간격(Spacing)	0.6~2.0m	0.6~2.0m	0.6~2.0m
연속성(Persistence)	1~6m	1~3m	1~3m
거칠기(Roughness)	약간거침	약간거침	약간거침
강도(Strength)	보통강함	보통강함	보통강함
틈새(Aperture)	0.1~5.0mm	0.1~5.0mm	0.1~5.0mm
충전물(Filling)	연약한 충진물 (<5mm) 모래	연약한 충진물 (<5mm) 모래	연약한 충진물 (<5mm) 모래
누수상태(Seepage)	습윤	습윤	습윤
암반특성	역암, 아원형, 분급불량		

● Site-4 (STA. 1+120 좌 50m)



구 분	J1	J2	J3
경사/경사방향	55/018	68/114	85/222
절리간격(Spacing)	0.6~2.0m	0.6~2.0m	0.6~2.0m
연속성(Persistence)	1~6m	1~3m	1~3m
거칠기(Roughness)	약간거침	약간거침	약간거침
강도(Strength)	보통강함~강함	보통강함~강함	보통강함~강함
틈새(Aperture)	0.1~5.0mm	0.1~5.0mm	0.1~5.0mm
충전물(Filling)	단단한 충진물 (<5mm) 모래	단단한 충진물 (<5mm) 모래	단단한 충진물 (<5mm) 모래
누수상태(Seepage)	습윤	습윤	습윤
암반특성	사암, 퇴상으로 분포, 주변 지역 테셀레이스 형성		

● Site-5 (STA. 1+120 좌 50m)

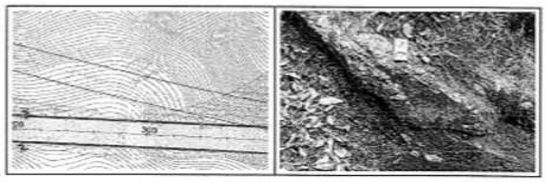

지표지질조사

구 분	J1	J2	J3
경사/경사방향	60/160	57/254	80/293
불리간격(Spacing)	0.2~2.0m	0.2~2.0m	0.2~2.0m
연속성(Persistence)	1~3m	1~3m	<1m
거칠기(Roughness)	약간거침	약간거침	약간거침
강도(Strength)	약함~보통강함	약함~보통강함	약함~보통강함
틈새(Aperture)	0.1~5.0mm	0.1~5.0mm	0.1~5.0mm
충전물(Filling)	연약한 충전물 (<5mm) 모래	연약한 충전물 (<5mm) 모래	연약한 충전물 (<5mm) 모래
누수상태(Seepage)	습윤	습윤	습윤
암반특성	화강암, 계곡부 주변 지역으로 데밀러스 형성		

1.2.2 시설물 점검이력

대상시설물은 2종 시설물로서 준공이후 기준에 따라 정기안전점검, 정밀안전점검, 성능평가를 지속적으로 실시해 왔으며, 2종 성능평가 1회, 정기안전점검 10회, 정밀안전점검 2회 등 총 13회의 점검을 실시한 것으로 이력사항은 다음과 같다.

【표 1.2.1】 점검이력사항

번호	기 간	구 분	주요 점검 결과	안전 등급
1	2017. 11. 13 ~ 2017. 12. 28	정기안전 점검	패널식옹벽1에 대한 점검결과, 주요 손상으로는 패널 전면부 파손이 국부적으로 발생한 것으로 조사되었다. 기 발생된 손상부는 내구성 확보 차원의 보수가 필요하다.	양호
2	2018. 05. 28 ~ 2018. 06. 30	정기안전 점검	패널식옹벽1에 대한 점검결과, 주요 손상으로는 패널 전면부 파손이 국부적으로 발생한 것으로 조사되었다. 기 발생된 손상부는 내구성 확보 차원의 보수가 필요하다.	양호
3	2018. 10. 23 ~ 2018. 12. 31	정기안전 점검	패널식옹벽1에 대한 점검결과, 주요 손상으로는 패널 전면부 파손이 국부적으로 발생한 것으로 조사되었다. 기 발생된 손상부는 내구성 확보 차원의 보수가 필요하다.	양호
4	2019. 03. 18 ~ 2019. 05. 28	정기안전 점검	패널식옹벽1에 대한 점검결과, 주요 손상으로는 패널 전면부 파손이 국부적으로 발생한 것으로 조사되었다. 기 발생된 손상부는 내구성 확보 차원의 보수가 필요하다.	양호
5	2019. 9. 16 ~ 2019. 12. 27	정밀안전 점검	· 패널식 옹벽 01의 전면부, 배수시설, 상부성토부, 기초부에는 구조적 결함이 없는 양호한 상태로 조사되었고, 사용성에 문제는 없는 상태로 주기적인 점검을 통한 신규손상의 발생확인 등에 대한 유지관리가 필요하다고 판단된다. · 측량결과, 초기점검 및 설계도서와 비교하여 검토한 결과, 미소한 차이가 확인되었으나, 측량시 발생할 수 있는 오차내로서, 침하, 전도, 활동 등이 발생하지 않은 상태로 판단된다. · 강도시험결과, 설계기준강도를 상회하는 양호한 상태로 확인되었다. · 대상 옹벽은 평가기준에 따른 결함지수는 0.00, 상태평가결과는 “A”로 산정되었다. · 종합평가 결과, 대상시설물의 안전등급은 “A등급 : 문제점이 없는 최상의 상태”으로 지정하였다.	A
6	2020. 05. 12 ~ 2020. 06. 30	정기안전 점검	패널식 옹벽 01의 전면부, 배수시설, 상부성토부, 기초부에는 구조적 결함이 없는 양호한 상태로 조사되었고, 사용성에 문제는 없는 상태로 확인되었다. 해당 구조물의 경우 주기적인 점검을 통한 신규손상의 발생확인 등에 대한 유지관리를 실시하여 현재 상태를 유지하는 것이 바람직 할 것으로 판단된다.	양호
7	2020. 08. 31 ~ 2020. 12. 31	정기안전 점검	패널식 옹벽 01의 조사결과 전면부, 배수시설, 상부성토부, 기초부에는 구조적 결함이 없는 양호한 상태로 조사되었고, 사용성에도 문제는 없는 상태로 확인되었다. 해당 구조물의 경우 주기적인 점검을 통한 신규손상의 발생확인 등에 대한 유지관리를 실시하여 현재 상태를 유지하는 것이 바람직 할 것으로 판단된다.	양호

【표 1.2.1】 점검이력사항(계속)

번호	기 간	구 분	주요 점검 결과	안전 등급
8	2020. 08. 31 ~ 2020. 12. 31	2종 성능평가	· 안전성능 평가는 외관상 관찰되는 시설물의 결함을 중심으로 조사·평가하였으며, 현장조사 및 분석 결과 중대결함은 관찰되지 않았고, 옹벽의 외관상태도 손상이 없는 양호한 상태로 조사됨. · 내구성능평가는 시간에 따라 변화하는 안전성능 저하에 영향을 미치는 요소에 대한 평가로서 본 콘크리트 옹벽의 열화진전평가 및 열화환경평가를 종합하여 분석한 결과, 평가결과 "A"로 평가됨. · 종합평가 결과, 외관상 결함, 손상 등의 요인에 대한 문제점이 없고 내구성능 저하 가능성이 낮으며 외부 환경조건 변화 등을 수용할 수 있는 성능 수준인 A(우수)등급으로 평가됨. · 본 보강토 옹벽의 성능목표 등급은 세부지침에 의거하여 옹벽의 일반적인 성능목표인 "B"등급으로 성능목표를 설정하였으며, 현재 성능은 목표성능을 상회하여 매우 만족하는 "A"등급 상태로 주기적인 점검 및 관리를 통한 평가저해 요소에 대한 관리가 이루어진다면 시설물의 안전 및 내구성에는 문제가 없을 것으로 판단됨.	A
9	2021. 03. 08 ~ 2021. 06. 07	정기안전 점검	패널식 옹벽 01의 조사결과 전면부, 배수시설, 상부성토부, 기초부에는 구조적 결함이 없는 양호한 상태로 조사되었고, 사용성에도 문제는 없는 상태로 확인되었다. 해당 구조물의 경우 주기적인 점검을 통한 신규손상의 발생확인 등에 대한 유지관리를 실시하여 현재 상태를 유지하는 것이 바람직 할 것으로 판단된다.	양호
10	2021. 08. 25 ~ 2021. 12. 10	정밀안전 점검	- 전면부 상태양호 - 기초부 상태양호 - 주변영향인자 상태양호	A
11	2022. 05. 16 ~ 2022. 06. 24	정기안전 점검	- 전반적으로 상태양호	양호
12	2022. 09. 19 ~ 2022. 11. 18	정기안전 점검	- 전반적으로 상태양호	양호
13	2023. 04. 03 ~ 2023. 06. 16	정기안전 점검	- 전반적으로 상태양호	양호

1.2.3 전차 정밀안전점검 실시결과(2021년12월)

가 외관조사결과

구분	정밀안전점검 결과	비고
결과요약	▪ 패널식 옹벽 01의 전면부, 배수시설, 상부성토부, 기초부에는 구조적 결함이 없는 양호한 상태로 조사되었며, 사용성에 문제는 없는 상태이나 주기적인 점검을 통한 신규손상의 발생확인 등에 대한 유지관리가 필요하다고 판단된다.	

나 재료시험 결과

시 험 명	시험부위		시험 결과		비 고
			측정결과	설계기준	
비파괴 강도 (㎫)	전면부	패널	30.1~37.4	30.0	▪설계강도 이상(양호)
종합 평가	• 콘크리트 강도는 설계강도 이상으로 양호한 상태로 평가됨				

다 종합평가 및 안전등급 지정

구조물명	상태평가 결과		안전성평가 결과		종합평가 결과
	환산결함도점수	기준	S·F	기준	
패널식 옹벽 01	0.00	A	-	-	A
종합평가	•외관조사 및 내구성조사에 의한 상태평가 결과는 문제점이 없는 최상의 상태인 “A”로 평가됨 •종합평가 결과, “A”로 평가됨				

라 안전등급 지정

종합평가 결과에 따른 본 시설물의 안전등급은 『문제점이 없는 최상의 상태』인 **“A등급”**으로 지정하였다.

마 보수·보강 방안 및 개략공사비

구분	손상내용	보수방안	손상 물량	보수 물량	단위	단가 (천원)	개략공사비 (천원)	우선 순위
전면부	상태양호	–	–	–	–	–	–	–
배수시설	상태양호	–	–	–	–	–	–	–
상부성토부	상태양호	–	–	–	–	–	–	–
기초부	상태양호	–	–	–	–	–	–	–

개략공사비 (천원)	구 분	1순위	2순위	3순위
	순공사비	0	0	0
	재경비 (순공사비의 50%)	0	0	0
	합계	0	0	0
개략공사비 총계(천원)		0		

주1) 보수물량은 손상물량에 50%를 할증하였음.
주2) 0.3mm미만 균열보수는 손상물량(m)×0.25(m)를 하여 면적(㎡)으로 산출하였음.

바 종합결론

· 대상 시설물에 대한 정밀안전점검 결과, 전면부, 배수시설, 상부성토부, 기초부에는 구조적 결함이 없는 양호한 상태로 조사되었고, 사용성에 문제는 없는 상태로 주기적인 점검을 통한 신규손상의 발생 등에 대한 유지관리가 필요하다고 판단된다.

1.2.4 2종 성능평가 실시결과(2020년 12월, ㈜명성엔지니어링)

가. 안전성능평가 결과

안전성능 평가 결과 산정표			
시설물명	패널식 옹벽 01		
평가 구분	결함지수	평가 결과	비 고
상태안전성능	0.00	A	-
구조안전성능	0.14	A	-
안전성능 결과	ㅇ상태안전성능과 구조안전성능 등급 중 최소등급 선택. ㅇ안전성능평가 결과 : A등급		

나. 내구성능평가 결과

평가항목		등급	등급 점수	비고
열화 진전 평가	탄산화 깊이	-	-	-
	피복(표면부) 콘크리트 품질	A	0.08	-
	염화물 침투량 평가	-	-	-
열화 환경 평가	제설제 염해환경	A	0.08	-
	비래염분 염해환경	A	0.08	-
	동해환경	A	0.08	-
결함도 지수				0.08
등 급				A

다. 종합평가 결과

시설물의 종합평가 결과 산정표				
시설물명	패널식 옹벽 01		분류	상주영천고속도로
평가 구분	성능평가 지수	평가 결과	성능간가중치(Wn)	비 고
안전성능평가	Ps=0.140	A	0.8	-
내구성능평가	Pd=0.080	A	0.2	-
종합평가 결과	ㅇ사면의 종합평가 지수(P) = ∑(성능평가지수(pn) × 성능간 가중치(Wn)) = (0.140 × 0.8) + (0.080 × 0.2) = 0.128 ㅇ종합평가 결과 : A등급			

라. 종합결론

본 절토사면의 성능평가 결과, 성능목표인 "B등급" 이상인 “A등급”인 상태로 주기적인 점검 및 관리를 통한 평가저해요소에 대한 관리가 이루어진다면 시설물의 안전 및 내구성에는 문제가 없을 것으로 판단된다.

1.2.5 수집자료 검토결과 및 점검방향 설정

구 분	내 용	비고
설계도서	ㅇ현장조사 시 부재치수를 실측하여 구조물도와 비교 · 검토 후 치수가 상이할 경우 설계도서 재작성 하고, 실측치와 동일 시 구조물도를 기준을 과업을 진행토록 함	
시설물관리대장	ㅇ관리대장의 내용과 설계도서를 비교 검토한 결과, 상이한 내용은 없으며, 정밀한 현장조사를 실시하여 향후 유지관리를 위한 사항들을 보고서에 수록함	
시공관련자료	ㅇ안전, 품질, 공정 및 변경등에 관한 검토를 통해 합당한 공사가 시행 된 것으로 확인되었고, 안전점검 기록 및 현장시험을 통해 품질의 현 상태를 분석하고 확인함	
안전점검 및 정밀안전진단자료	ㅇ점검이력을 검토한 결과, 시설물의 손상 및 상태가 확인되었고, 기존 점검 결과를 비교 · 검토하여 추가 손상 확인, 보수여부 재확인 후 대책방안을 검토함	
보수보강자료	ㅇ일괄보수 보다는 하자보수를 통하여 단계적인 예방 보수가 시행되고 있고, 기 보수부 상태를 확인하여 재손상 발생여부를 확인함	
중 점 관리사항	ㅇ외관조사결과 전회 정밀안전점검에 손상이 조사되지 않아, 금회 점검에서 신규손상 발생 여부에 대하여 중점조사 및 점검 방향으로 한다.	
시설물 특이사항	ㅇ중대결함 : 없음 ㅇ구조가 변경(하중변화, 단면변화)된 경우 : 없음	
점검주기	ㅇ점검일 현재 성능평가 총1회, 정밀안전점검은 총2회, 정기점검은 총10회를 실시하였으며, 전반적으로 점검 시기는 적정하게 이루어지고 있는 것으로 조사됨.	

1.2.6 시설물 보수 이력

【표 1.2.2】 보수이력사항

NO	보수위치	내용	기간	공사비	시공자	비고
1	-	-	-	-	-	

1.2.7 시설물의 내진설계 여부 확인

【표 1.2.3】 내진설계 여부 확인

검토대상 부재	설계적용여부	결과	검토결과 요약
해당사항 없음	적용		

1.2.8 시설물의 용도변경 여부 확인

FMS(시설물정보종합관리시스템) 상에 용도변경 이력은 없는 것으로 확인되었다.

1.3 현장조사 및 시험

1.3.1 현황 및 구간분할

본 과업대상 시설물은 경상북도 구미시 도개면 다곡리에 위치하고 있으며, 옹벽의 상단부는 상주영천고속도로 본선이 있으며, 하부로는 농경지 등이 접하고 있는 상태이다. 선형은 블록형태 시공의 직선형을 가지며, 높이는 2.0~19.0m를 보이며, 총 연장은 496.0m의 규모를 가지는 보강토 옹벽이다. 현장조사를 위한 실측조사 결과 시설물관리대장상(L=496.0m, L=19.0m)의 제원과 미소한 차이가 있는 것으로 분석되었다. 대상시설물에 대한 자료수집 및 현장조사결과를 통해 확인된 일반현황 및 특성, 분류 및 구간분할 결과는 다음과 같다.

가. 일반현황 조사결과

【표 1.3.1】 일반현황 조사결과

조사일자	2023. 10. 12.		조 사 자	이 상 훈
일 기	맑음		시설물번호	RW2017-0000080
시설물위치	행정구역	경상북도 구미시 도개면 다곡리		
	위치좌표	시점 : 36° 27′ 54.0″ 128° 40′ 39.4″		
		종점 : 36° 27′ 39.2″ 128° 40′ 78.2″		
노선명(이정)	고속국도 301호선 20.694~21.190km			
제 원	옹벽형식	보강토	옹벽재료	패널식
	연 장	496.0m	지면노출 높 이	19.0m
	보 강 재 길 이	-	저 판 폭 길 이	-
관리주체	상주영천고속도로(주)		관리주체구분	민간
주변환경	옹벽상부	상주영천고속도로 본선		
	옹벽하부	농경지		
시공현황	준공년도	2017년 06월 27일	시 공 자	㈜한화건설, ㈜삼호
	부대시설	-		
비 고				

나. 옹벽 구간분할 결과

금회 정밀안전점검시 수행한 현장조사에서 구간분할은 세부지침의 기준으로 20m간격을 두고 구간분할을 실시하였다. 총 25개 구간(S1~S25)으로 구분하고 세부사항은 아래와 같다.

【표 1.3.2】 일반현황 조사결과

Span	구 간	누계 (m)	최고높이 (m)	Span	구 간	누계 (m)	최고높이 (m)
1	시점~20.0m	20.0	4.2	14	260.0~280.0m	280.0	12.1
2	20.0~40.0m	40.0	4.5	15	280.0~300.0m	300.0	13.7
3	40.0~60.0m	60.0	4.6	16	300.0~320.0m	320.0	13.5
4	60.0~80.0m	80.0	5.8	17	320.0~340.0m	340.0	11.8
5	80.0~100.0m	100.0	7.0	18	340.0~360.0m	360.0	12.0
6	100.0~120.0m	120.0	18.2	19	360.0~380.0m	380.0	12.0
7	120.0~140.0m	140.0	19.0	20	380.0~400.0m	400.0	9.0
8	140.0~160.0m	160.0	19.0	21	400.0~420.0m	420.0	11.5
9	160.0~180.0m	180.0	13.2	22	420.0~440.0m	440.0	11.2
10	180.0~200.0m	200.0	6.0	23	440.0~460.0m	460.0	9.2
11	200.0~220.0m	220.0	7.0	24	460.0~480.0m	480.0	7.8
12	220.0~240.0m	240.0	8.8	25	480.0~496.0m	496.0	7.4
13	240.0~260.0m	260.0	11.8	-	-	-	-

측점분할 작업사진

측점분할 작업사진

주1) 88.0~180.0m, 250.0~496.0m 구간은 2단임

1.3.2 부재별 외관조사 결과

가. 지반, 기초부

1) 현황

본 옹벽은 포장(콘크리트), 비포장이 혼합된 상태로 세굴, 침하, 유실, 옹벽밀림 등에 대해 면밀한 조사를 실시하였으며, 주요 손상 및 조사결과는 다음과 같다.

【그림 1.3.1】 지반, 기초부 전경

2) 조사결과

■ 조사결과, 침하, 활동, 전도 등 구조적인 손상결함 및 세굴이 없는 양호한 상태로 조사되었다.

【표 1.3.3】 지반, 기초부 손상현황

구분	상태양호	
S1	-	-
S2	-	-
S3	-	-
S4	-	-
S5	-	-
S6	-	-
S7	-	-
S8	-	-
S9	-	-
S10	-	-
S11	-	-
S12	-	-
S13	-	-
S14	-	-
S15	-	-

【표 1.3.3】 지반, 기초부 손상현황(계속)

구분	상태양호	
S16	–	–
S17	–	–
S18	–	–
S19	–	–
S20	–	–
S21	–	–
S22	–	–
S23	–	–
S24	–	–
S25	–	–
합계	**–**	**–**

현 황	• 상태양호	현 황	• 상태양호
원 인	• –	원 인	• –
대 책	• –	대 책	• –
현 황	• 상태양호	현 황	• 상태양호
원 인	• –	원 인	• –
대 책	• –	대 책	• –

현 황	• 상태양호	현 황	• 상태양호
원 인	• –	원 인	• –
대 책	• –	대 책	• –

3) 기 정밀안전점검과의 결과 비교

■ 전회(2021) 정밀안전점검의 자료 확인결과 손상이 없는 상태로 확인되었고, 금회(2023년) 정밀안전점검에서 추가적인 신규 손상 등은 조사되지 않았다.

【표 1.3.4】 지반, 기초부 기 정밀안전점검과의 결과 비교

구분	손상 내용	단위	전회(2021년)		금회(2023년)		증·감 (▲, ▼)	비고
			물량	개소	물량	개소		
지반, 기초부	상태양호	–	–	–	–	–	–	변동없음

4) 검토의견

■ 전회(2021년) 정밀안전점검의 자료 확인결과 손상이 없는 상태로 확인되었고, 금회(2023년) 정밀안전점검 조사결과, 점검 당시에 침하, 활동, 전도 등 구조적인 손상결함 및 세굴이 없는 양호한 상태로 신규 손상 등은 조사되지 않았으나 주기적인 점검을 통하여 지반, 기초부의 손상발생 여부 확인 등의 유지관리가 필요할 것으로 사료된다.

나. 전면부

1) 현황

패널식 보강토옹벽으로 패널의 파손 및 손상, 균열, 유실, 이격 등에 대해 면밀한 조사를 실시하였다. 보강토 옹벽은 2단으로 구성되어 있고, 시공이음부 및 이질재접합부(콘크리트)는 없는 단일 구조체로 연속화되어 시공되어 있는 상태이며, 주요 손상 및 조사결과는 다음과 같다.

【그림 1.3.2】 전면부 전경

2) 조사결과

- 조사결과, 전면부 패널은 손상이 없는 양호한 상태로 조사되었으며, 구조적인 손상결함 또한 발생하지 않은 것으로 확인되었다.

【표 1.3.5】 전면부 손상현황

구분	상태양호	
S1	-	-
S2	-	-
S3	-	-
S4	-	-
S5	-	-
S6	-	-
S7	-	-
S8	-	-
S9	-	-
S10	-	-
S11	-	-
S12	-	-
S13	-	-
S14	-	-
S15	-	-

【표 1.3.5】 전면부 손상현황(계속)

구분	상태양호	
S16	–	–
S17	–	–
S18	–	–
S19	–	–
S20	–	–
S21	–	–
S22	–	–
S23	–	–
S24	–	–
S25	–	–
합계	**–**	**–**

현 황	• 상태양호
원 인	• –
대 책	• –

현 황	• 상태양호
원 인	• –
대 책	• –

현 황	• 상태양호
원 인	• –
대 책	• –

현 황	• 상태양호
원 인	• –
대 책	• –

현 황	• 상태양호	현 황	• 상태양호
원 인	• –	원 인	• –
대 책	• –	대 책	• –

3) 기 정밀안전점검과의 결과 비교

■ 전회(2021) 정밀안전점검의 자료 확인결과 손상이 없는 상태로 확인되었고, 금회(2023년) 정밀안전점검에서 추가적인 신규 손상 등은 조사되지 않았다.

【표 1.3.6】 전면부 기 정밀안전점검과의 결과 비교

구분	손상 내용	단위	전회(2021년)		금회(2023년)		증 · 감 (▲, ▼)	비고
			물량	개소	물량	개소		
전면부	상태양호	–	–	–	–	–	–	변동없음

4) 검토의견

■ 전회(2021년) 정밀안전점검의 자료 확인결과 손상이 없는 상태로 확인되었고, 금회(2023년) 정밀안전점검 조사결과, 조사 당시에 전면부 패널은 손상이 없는 양호한 상태로 조사되었으며, 구조적인 손상결함 또한 발생하지 않은 것으로 확인되었으나 주기적인 점검을 통하여 전면부의 손상발생 여부 확인 등의 유지관리가 필요할 것으로 사료된다.

다. 주변영향인자(배수시설 및 사면상태)

1) 현황

보강토 옹벽 내의 배수시설을 확인한 결과, 옹벽 상단, 하단부에는 배수로(측구)가 설치되어 있으며, 상단(2단)의 토공 경사면에서 배출되는 지표수 등을 원활하게 배수토록 설치되어 있는 상태이다. 상단의 배수로는 옹벽의 시점 및 종점부의 측구로 시공되어 있는 상태이다. 본 패널식 옹벽 상단부는 토공의 성토사면으로 이루어져 있으며, 급격한 사면구배의 변화 및 사면손상 등은 없는 것으로 조사되었다.

【그림 1.3.3】 주변영향인자 전경

2) 조사결과

- 외관조사 결과, 옹벽 상부 배수로(측구)에 별도의 손상은 조사되지 않았으며, 상부 성토부, 도로 포장부에도 성도부 내의 침식, 유실 등의 손상이 없는 상태로 전반적으로 양호한 상태를 유지하고 있는 것으로 조사되었다.

【표 1.3.7】 주변영향인자 손상현황

구분	상태양호	
S1	–	–
S2	–	–
S3	–	–
S4	–	–
S5	–	–
S6	–	–
S7	–	–
S8	–	–
S9	–	–
S10	–	–
S11	–	–

【표 1.3.7】 주변영향인자 손상현황(계속)

구분	상태양호	
S12	–	–
S13	–	–
S14	–	–
S15	–	–
S16	–	–
S17	–	–
S18	–	–
S19	–	–
S20	–	–
S21	–	–
S22	–	–
S23	–	–
S24	–	–
S25	–	–
합계	**–**	**–**

현 황	• 상부 도로 상태양호
원 인	• –
대 책	• –

현 황	• 상부 도로 상태양호
원 인	• –
대 책	• –

현 황	• 배수시설 상태현황
원 인	• –
대 책	• –

현 황	• 배수시설 상태현황
원 인	• –
대 책	• –

현 황	• 상부 성토부 상태양호	현 황	• 상부 성토부 상태양호
원 인	• –	원 인	• –
대 책	• –	대 책	• –

3) 기 정밀안전점검과의 결과 비교

■ 전회(2021) 정밀안전점검의 자료 확인결과 손상이 없는 상태로 확인되었고, 금회(2023년) 정밀안전점검에서 추가적인 신규 손상 등은 조사되지 않았다.

【표 1.3.8】 주변영향인자(배수시설 및 사면상태) 기 정밀안전점검과의 결과 비교

구분	손상 내용	단위	전회(2021년)		금회(2023년)		증·감 (▲, ▼)	비고
			물량	개소	물량	개소		
주변영향인자 (배수시설 및 사면상태)	상태양호	–	–	–	–	–	–	변동없음

4) 검토의견

■ 전회(2021년) 정밀안전점검의 자료 확인결과 손상이 없는 상태로 확인되었고, 금회(2023년) 정밀안전점검 조사결과, 옹벽 상부 배수로(측구)에 별도의 손상은 조사되지 않았으나, 상부 배수로 설치부에 과도한 식생이 산재하여, 추후 원활한 점검을 위한 정비 등의 조치가 필요하고, 상부 성토부, 도로 포장부에도 성도부 내의 침식, 유실 등의 손상이 없는 상태로 전반적으로 양호한 상태를 유지하고 있는 것으로 조사되었으나 주기적인 점검을 통하여 전면부의 손상발생 여부 확인 등의 유지관리가 필요할 것으로 사료된다.

라. 공중이 이용하는 부위

공중이 이용하는 부위는 추락방지시설, 도로포장, 도로부 신축이음부, 환기구 등의 덮개가 있다.

1) 추락방지시설

공중이 이용하는 부위 중 추락방지시설은 미설치된 상태이다.

2) 도로포장

공중이 이용하는 부위 중 도로포장은 “현장조사 결과 – 지반, 기초부, 주변영향인자”에 기입된 사항으로 대체하였다.

3) 도로부 신축이음부

공중이 이용하는 부위 중 도로부 신축이음부는 미설치된 상태이다.

4) 환기구 등의 덮개

공중이 이용하는 부위 중 환기구 등의 덮개는 미설치된 상태이다.

1.3.3 현장조사 결과 요약

가. 결과요약

【표 1.3.9】 외관조사 결과 요약

구 분	점검 결과	보수·보강 방안
전면부	상태양호	–
주변영향인자	상태양호	–
기초부의 세굴	상태양호	–
결과요약	· 패널식 옹벽 01의 전면부는 손상이 없는 양호한 상태로 조사되었으며, 사용성에 문제는 없는 상태로 주기적인 점검을 통한 신규손상의 발생확인 등에 대한 유지관리가 필요하다고 판단된다. · 주변영향인자(사면부, 배수시설)에 옹벽 상부 배수로(측구)에 별도의 손상은 조사되지 않았으나, 상부 배수로 설치부에 과도한 식생이 산재하여, 추후 원활한 점검을 위한 정비 등의 조치가 필요하고, 상부 성토부, 도로 포장부에도 성도부 내의 침식, 유실 등의 손상이 없는 상태로 전반적으로 양호한 상태를 유지하고 있는 것으로 조사되었으나 주기적인 점검을 통하여 전면부의 손상발생 여부 확인 등의 유지관리가 필요할 것으로 사료된다. · 지반, 기초부의 경우 침하, 활동, 전도 등 구조적인 손상결함 및 세굴이 없는 양호한 상태로 신규 손상 등은 조사되지 않았으나 주기적인 점검을 통하여 지반, 기초부의 손상발생 여부 확인 등의 유지관리가 필요할 것으로 사료된다.	

【표 1.3.10】 손상내용 총괄표

구 분	손상 내용	단위	물량	개소	비고
전면부	상태양호	–	–	–	
배수시설	상태양호	–	–	–	
상부성토부	상태양호	–	–	–	
기초부	상태양호	–	–	–	

나. 기 정밀안전점검과의 비교

본 시설물의 전차 점검과 금회 점검결과의 비교를 실시한 결과 별도의 손상발생은 없는 것으로 확인되었다.

【표 1.3.11】 전차대비 손상수량 증감표

구 분	손상 내용	단위	전회(2021)	금회(2023)	증,감 (▲, ▼)	비고
			물량	물량		
전면부	상태양호	–	–	–	–	변동없음
배수시설	상태양호	–	–	–	–	변동없음
상부성토부	상태양호	–	–	–	–	변동없음
기초부	상태양호	–	–	–	–	변동없음

1.3.4 측량

가. 개요

금회(2021년) 정밀안전점검 대상시설물(패널식 옹벽 01)은 광파기, 클리노미터, 경사계 등을 이용하여 선형 및 수준측량, 경사도를 측정을 하였으며, 전차 정밀안전점검의 측정된 값과 금회 정밀안전점검의 측정값을 비교 검토하여 침하 및 활동에 대해 검토하였다.

【그림 1.3.4】 측량작업 전경

나. 경사도 측정결과

측량결과 값에 미소한 차이가 확인되었으며, 이는 측량기기 오차, 측량기기 사용 종류의 차이와 측량시 발생할 수 있는 오차내로서, 검토한 결과 침하, 전도, 활동에 의한 문제는 없는 것으로 검토되었고, 전회 점검과의 비교값 또한 측정 위치에 의한 차이는 있지만 사용성에 영향을 미칠만한 차이는 아닌 것으로 확인되었다.

【표 1.3.12】 금회 경사도 측정결과

구분	측정위치 (m)	측정경사량		설계경사량		계획선형오차		안전등급	설계값 대비
		경사도 (°)	기울기 (%)	경사도 (°)	기울기 (%)	경사도 (°)	기울기 (%)		
1	19m	89.90	0.17	90.00	0.00	−0.10	0.17	a	배면
2	39m	89.80	0.35	90.00	0.00	−0.20	0.35	a	배면
3	55m	90.00	0.00	90.00	0.00	0.00	0.00	a	−
4	79m	89.70	0.52	90.00	0.00	−0.30	0.52	a	배면
5	96m	89.80	0.35	90.00	0.00	−0.20	0.35	a	배면
6	113m	90.00	0.00	90.00	0.00	0.00	0.00	a	−
7	137m	89.90	0.17	90.00	0.00	−0.10	0.17	a	배면
8	155m	89.80	0.35	90.00	0.00	−0.20	0.35	a	배면
9	173m	90.00	0.00	90.00	0.00	0.00	0.00	a	−

※ 주) 측정값의 (+)부호는 옹벽 전면부측 기울기, (−)값은 옹벽 배면부측 기울기를 의미함

【표 1.3.12】 금회 경사도 측정결과(계속)

구분	측정위치 (m)	측정경사량		설계경사량		계획선형오차		안전등급	설계값 대비
		경사도 (°)	기울기 (%)	경사도 (°)	기울기 (%)	경사도 (°)	기울기 (%)		
10	199m	89.90	0.17	90.00	0.00	−0.10	0.17	a	배면
11	215m	89.80	0.35	90.00	0.00	−0.20	0.35	a	배면
12	237m	89.90	0.17	90.00	0.00	−0.10	0.17	a	배면
13	259m	89.80	0.35	90.00	0.00	−0.20	0.35	a	배면
14	279m	89.90	0.17	90.00	0.00	−0.10	0.17	a	배면
15	291m	89.90	0.17	90.00	0.00	−0.10	0.17	a	배면
16	316m	89.80	0.35	90.00	0.00	−0.20	0.35	a	배면
17	337m	89.70	0.52	90.00	0.00	−0.30	0.52	a	배면
18	359m	90.00	0.00	90.00	0.00	0.00	0.00	a	−
19	379m	89.80	0.35	90.00	0.00	−0.20	0.35	a	배면
20	399m	89.80	0.35	90.00	0.00	−0.20	0.35	a	배면
21	418m	90.00	0.00	90.00	0.00	0.00	0.00	a	−
22	439m	90.00	0.00	90.00	0.00	0.00	0.00	a	−
23	456m	89.70	0.52	90.00	0.00	−0.30	0.52	a	배면
24	479m	90.00	0.00	90.00	0.00	0.00	0.00	a	−
25	496m	90.00	0.00	90.00	0.00	0.00	0.00	a	−

※ 주) 측정값의 (+)부호는 옹벽 전면부측 기울기, (−)값은 옹벽 배면부측 기울기를 의미함

【표 1.3.13】 경사도 기 정밀안전점검과의 결과 비교

구분	측정위치 (m)	전회(2021년) 측정경사량		금회(2023년) 설계경사량		측정결과 비교		전회 점검 대비
		경사도 (°)	기울기 (%)	경사도 (°)	기울기 (%)	경사도 (°)	기울기 (%)	
1	S1	−	−	89.90	0.17	−	−	−
2	S2	−	−	89.80	0.35	−	−	−
3	S3	−	−	90.00	0.00	−	−	−
4	S4	−	−	89.70	0.52	−	−	−
5	S5	−	−	89.80	0.35	−	−	−
6	S6	−	−	90.00	0.00	−	−	−
7	S7	−	−	89.90	0.17	−	−	−
8	S8	89.80	0.35	89.80	0.35	0.00	0.00	−
9	S9	−	−	90.00	0.00	−	−	−
10	S10	−	−	90.00	0.00	−	−	−
11	S11	−	−	90.00	0.00	−	−	−
12	S12	89.30	1.22	90.00	0.00	0.60	1.05	전면
13	S13	−	−	90.00	0.00	−	−	−
14	S14	89.80	0.35	90.00	0.00	0.10	0.17	전면
15	S15	−	−	90.00	0.00	−	−	−
16	S16	89.70	0.52	90.00	0.00	0.10	0.17	전면
17	S17	−	−	90.00	0.00	−	−	−
18	S18	−	−	90.00	0.00	−	−	−
19	S19	−	−	90.00	0.00	−	−	−
20	S20	−	−	90.00	0.00	−	−	−
21	S21	−	−	90.00	0.00	−	−	−
22	S22	−	−	90.00	0.00	−	−	−
23	S23	−	−	90.00	0.00	−	−	−
24	S24	−	−	90.00	0.00	−	−	−
25	S25	−	−	90.00	0.00	−	−	−

※ 주) 측정값의 (+)부호는 옹벽 전면부측 기울기, (−)값은 옹벽 배면부측 기울기를 의미함

다. 선형 및 수준 측량결과

전회(2021년) 정밀안전점검과 비교하여 검토한 결과, 측량결과 값에 미소한 차이가 확인되었으며, 이는 측량기기 오차, 측량기기 사용 종류의 차이와 측량시 발생할 수 있는 오차내로서, 전회 점검의 선형 및 수준측량 측정값을 금회 측량값과 대조하여 검토한 결과 침하, 전도, 활동에 의한 문제는 없는 것으로 검토되었다.

【표 1.3.14】 선형 및 수준측량 결과

측정위치	X	Y	Z
(1)	408740.07	146435.13	173.826
(2)	408714.54	146511.06	174.515
(3)	408688.35	146565.05	175.270
(4)	408680.06	146583.27	175.513
(5)	408662.32	146619.13	176.675
(6)	408644.12	146654.79	177.678
(7)	408619.49	146709.50	178.890
(8)	408594.49	146764.04	179.520
(9)	408577.59	146800.30	180.684
(10)	408552.60	146854.85	180.877
(11)	408537.94	146887.50	181.231

【표 1.3.15】 선형 및 수준측량 결과 비교

측정위치	2021년 정밀안전점검			측정위치	2023년 정밀안전점검		
	X	Y	Z		X	Y	Z
①	408740.07	146435.13	173.826	①	408740.07	146435.13	173.826
②	408714.08	146512.10	174.513	②	408714.54	146511.06	174.515
③	408688.91	146564.32	175.276	③	408688.35	146565.05	175.270
④	408683.82	146574.92	175.495	④	408680.06	146583.27	175.513
⑤	408664.57	146614.70	176.667	⑤	408662.32	146619.13	176.675
⑥	408642.90	146656.12	177.678	⑥	408644.12	146654.79	177.678
⑦	408619.14	146710.76	178.897	⑦	408619.49	146709.50	178.890
⑧	408596.05	146761.16	179.523	⑧	408594.49	146764.04	179.520
⑨	408574.47	146807.42	180.674	⑨	408577.59	146800.30	180.684
⑩	408556.15	146847.40	180.876	⑩	408552.60	146854.85	180.877
⑪	408537.72	146888.42	181.231	⑪	408537.94	146887.50	181.231

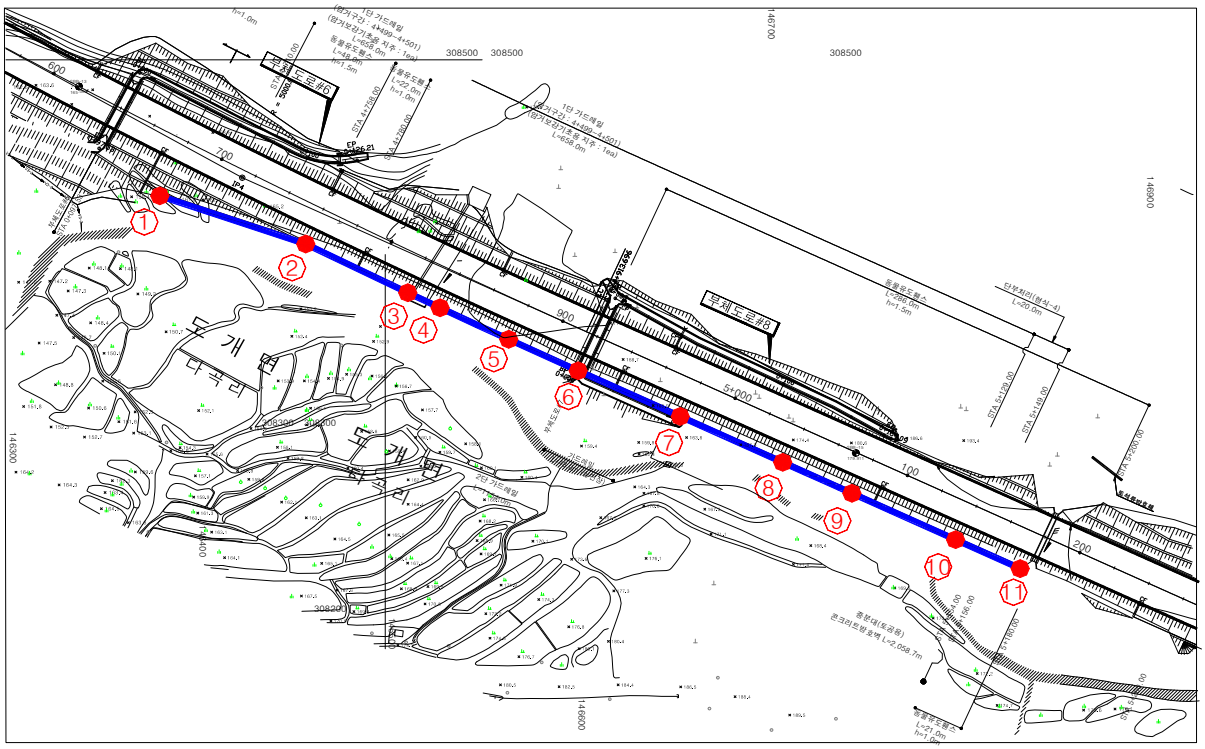

[선형측량 결과]

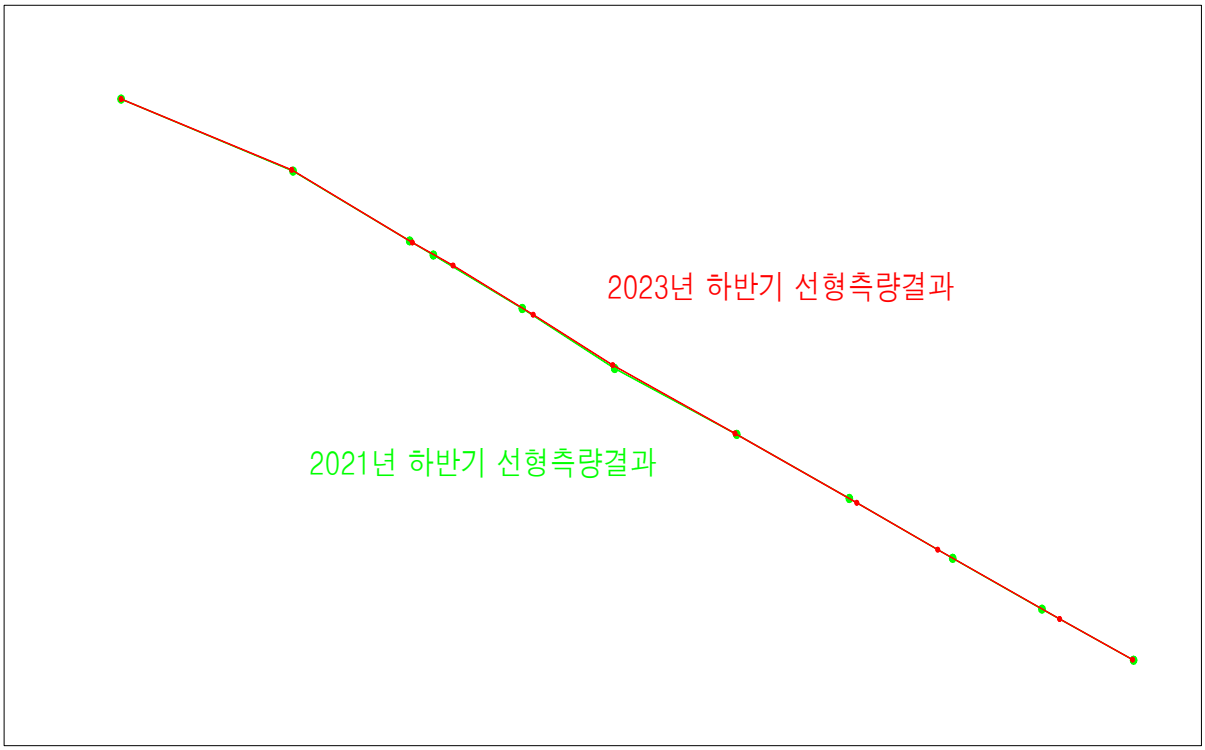

[선형측량 결과 비교]

【그림 1.3.5】 선형측량 결과 및 비교

1.3.5 콘크리트 강도 시험

가. 재료시험 개요

본 용역에서는 대상 구조물의 재료시험은 콘크리트부재(패널)에 대해 콘크리트 압축강도를 파악하기 위하여 반발경도시험으로 시행하였으며, 콘크리트의 품질 및 내구성을 평가하였다.

【그림 1.3.6】 슈미트해머를 이용한 반발경도시험 전경

나. 시험결과

본 보강토옹벽은 재료시험으로 전면부 패널에 반발경도를 실시하였으나 “시설물의 안전 및 유지관리 실시 세부지침, 옹벽편(2022.12, 국토안전관리원)” 에 보강토옹벽에 대한 별도의 재료시험 수량은 규정되어 있지 않는 관계로 콘크리트옹벽의 반발경도 기준 수량을 적용하여 10개소에서 반발경도시험을 실시하였고, 그 결과값은 다음과 같다. 설계자료에 기준강도자료가 없는 상태로, 인근 공구의 동일한 제품의 패널식 보강토옹벽의 설계기준강도를 참조하여 결과를 작성하였다.

【표 1.3.16】 반발경도시험 결과

측 정 위 치		반발경도 (Ro)	압축강도(MPa)		재령 계수(α)	강도비(%)		설계기준 강도(MPa)
			과학기술부	권영웅외		과학기술부	권영웅외	
전면부	S1	39.5	30.5	33.3	0.64	101.7	111.0	30.0
	S3	40.3	31.3	34.6	0.64	104.3	115.3	
	S4	41.1	32.1	35.8	0.64	107.0	119.3	
	S7	40.4	31.4	34.7	0.64	104.7	115.7	
	S9	39.9	31.0	34.1	0.64	103.3	113.7	
	S10	39.9	31.0	34.1	0.64	103.3	113.7	
	S13	40.3	31.3	34.6	0.64	104.3	115.3	
	S14	40.2	31.2	34.4	0.64	104.0	114.7	
	S18	40.9	31.9	35.4	0.64	106.3	118.0	
	S23	41.8	32.8	36.8	0.64	109.3	122.7	

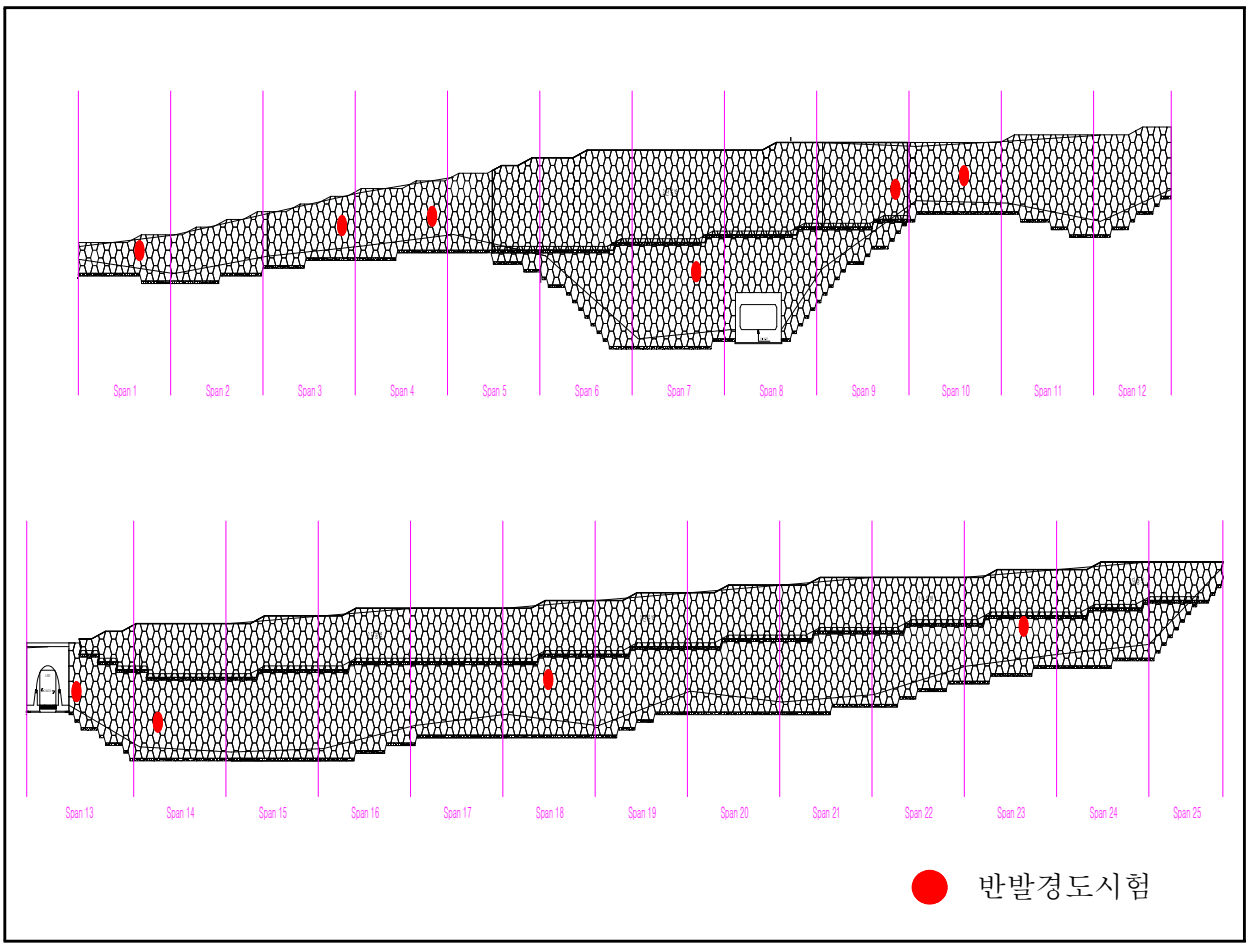

【그림 1.3.7】 콘크리트 내구성조사 위치도

다. 기 정밀안전점검과의 비교분석

금회(2023년) 정밀안전점검을 실시하면서 전면 패널부에 대한 반발경도시험을 실시한 결과, 시험시 전개소에서 설계기준강도 100%이상의 강도비를 보이고 있어 콘크리트 강도는 양호한 상태를 유지하고 있는 것으로 판단된다. 또한 전회(2021년) 정밀안전점검에서 실시한 강도 값과 비교하여 전면 패널의 강도저하 등 별다른 문제점은 없는 것으로 확인되었다.

【표 1.3.17】 기 정밀안전점검과의 결과 비교

구 분		압축강도 (MPa)	강도비(%)	설계기준강도 (MPa)	평가 결과	비고
전면부 (패널)	전회점검(2021년)	30.1~37.4	100.3~124.7	30.0MPa	양호	
	금회점검(2023년)	30.5~36.8	101.7~122.7			

1.4 상태평가

1.4.1 구간분할

금회 구간분할을 기준으로 20m를 1구간으로 구분하여 분할하였고, 대상 시설물의 조사결과 및 현황을 토대로 “시설물의 안전 및 유지관리 실시 세부지침, 옹벽편(2022.12, 국토안전관리원)”의 기준에 따라 상태평가기준을 적용하였다.

1.4.2 상태평가 결과 산정

【표 1.4.1】 상태평가 결과 산정

SPAN NO.	침하	계획 선형 오차	활동	전면부 진행성 배부름	파손 손상 및 균열	유실	이격	세굴	주변영향인자				결함 점수 합계	평가 단위 결함 지수	평가 단위 평가 등급
									배수 시설	사면조사					
										사면 구배	낙석 흔적	침출수			
S1	0	0	0	0	0	0	0	0	0	0	0	0	0	0.00	a
S2	0	0	0	0	0	0	0	0	0	0	0	0	0	0.00	a
S3	0	0	0	0	0	0	0	0	0	0	0	0	0	0.00	a
S4	0	0	0	0	0	0	0	0	0	0	0	0	0	0.00	a
S5	0	0	0	0	0	0	0	0	0	0	0	0	0	0.00	a
S6	0	0	0	0	0	0	0	0	0	0	0	0	0	0.00	a
S7	0	0	0	0	0	0	0	0	0	0	0	0	0	0.00	a
S8	0	0	0	0	0	0	0	0	0	0	0	0	0	0.00	a
S9	0	0	0	0	0	0	0	0	0	0	0	0	0	0.00	a
S10	0	0	0	0	0	0	0	0	0	0	0	0	0	0.00	a
S11	0	0	0	0	0	0	0	0	0	0	0	0	0	0.00	a
S12	0	0	0	0	0	0	0	0	0	0	0	0	0	0.00	a
S13	0	0	0	0	0	0	0	0	0	0	0	0	0	0.00	a
S14	0	0	0	0	0	0	0	0	0	0	0	0	0	0.00	a
S15	0	0	0	0	0	0	0	0	0	0	0	0	0	0.00	a
S16	0	0	0	0	0	0	0	0	0	0	0	0	0	0.00	a
S17	0	0	0	0	0	0	0	0	0	0	0	0	0	0.00	a
S18	0	0	0	0	0	0	0	0	0	0	0	0	0	0.00	a
S19	0	0	0	0	0	0	0	0	0	0	0	0	0	0.00	a
S20	0	0	0	0	0	0	0	0	0	0	0	0	0	0.00	a
S21	0	0	0	0	0	0	0	0	0	0	0	0	0	0.00	a
S22	0	0	0	0	0	0	0	0	0	0	0	0	0	0.00	a
S23	0	0	0	0	0	0	0	0	0	0	0	0	0	0.00	a
S24	0	0	0	0	0	0	0	0	0	0	0	0	0	0.00	a
S25	0	0	0	0	0	0	0	0	0	0	0	0	0	0.00	a
평균	0.00	0.00	0.00	0.00	0.00	0.00	0.00	0.00	0.00	0.00	0.00	0.00	0.00	0.00	a
									상태평가 결과					A	

1.4.3 상태평가 결과

상태평가 결과, 평가기준에 따른 결함지수는 0.00로서 평가결과는 “A”로 산정되었다.

1.4.4 공중이 이용하는 부위 상태평가

① 추락방지시설

미설치된 상태로 평가불가.

기준	상태기준 설명
a	ㅇ손상 및 결함 등이 없는 최상의 상태
b	ㅇ추락방지시설에 경미한 결함 및 파손이 발생하였으나, 기능에는 문제가 없으며 결함의 진행 여부를 지속적으로 관찰하고 보수 여부를 결정해야 하는 상태
c	ㅇ추락방지시설에 결함 및 파손으로 인하여 기능에 일부 문제가 발생하여 간단한 보수가 필요한 상태
d	ㅇ고정부 및 연결부 파손 등으로 인해 추락방지시설의 전도 및 이탈이 발생 할 수 있어 즉각적인 보수·보강이 필요한 상태
e	ㅇ추락방지시설의 전반적 기능저하로 사용자의 안전에 위험이 있어 즉각 사용을 금지해야 하는 상태

② 도로포장

최상의 상태로 “a” 등급으로 평가됨.

기준	상태기준 설명
a	ㅇ포장상태가 최상으로 차량의 주행에 문제가 없는 상태
b	ㅇ포장의 결함 및 파손이 미미하게 발생된 상태로 차량주행에 문제는 없으며 결함의 진행 여부를 지속적으로 관찰하고 보수 여부를 결정하여야 하는 상태
c	ㅇ포장 결함 및 파손이 차량에 직접적인 파손을 유발할 정도는 아니나 차량 운전자에게 불쾌감을 유발할 수 있어 간단한 보수가 필요한 상태
d	ㅇ깊이 8cm이상의 포트홀에 의해 차량에 심각한 손상이 발생할 수 있어 즉각적인 보수가 필요한 상태 ㅇ배수불량으로 인한 주행차로 상시 물고임으로 통행차량의 안전성 저하가 우려되는 상태
e	ㅇ도로포장 결함 및 파손 정도가 심각하고 차량주행이 불가하여 차량통행 제한 및 사용금지가 필요한 상태

③ 도로부 신축이음부

미설치된 상태로 평가불가.

기준	상태기준 설명
a	ㅇ신축이음부에 손상이 없는 상태
b	ㅇ신축이음 본체의 토사 및 이물질 퇴적, 고무판 노후, 후타재의 미세균열이 발생된 상태로 기능발휘에는 지장이 없으며 결함의 진행 여부를 지속적으로 관찰하고 보수 여부를 결정하여야 하는 상태
c	ㅇ신축이음 본체의 유간사이 이물질로 기능불량, 고무판 마모, 국부적인 부식 등의 열화가 발생한 상태 또는 후타재의 균열이 50cm이하의 간격으로 발생하거나, 국부적인 박리, 박락, 파손이 발생하여 간단한 보수가 필요한 상태
d	ㅇ신축유간 밀착으로 인한 거동불량 또는 신축유간이 넓어 차량통행에 지장을 초래할 수 있어 교체가 필요한 상태 ㅇ신축이음의 파손 상태가 심각하여 차량통행 시 충격이 발생하는 등 긴급한 보수 · 보강이 필요한 상태
e	ㅇ신축이음부 본체 탈락으로 차량주행 시 파손을 유발하거나, 주행 중 사고의 원인이 될 수 있는 상태

④ 환기구 등의 덮개

미설치된 상태로 평가불가.

기준	상태기준 설명
a	ㅇ환기구 등의 덮개가 최상의 상태
b	ㅇ덮개 등(지지구조 철물, 연결재, 걸침턱 등)에 결함 및 파손 등이 발생하였으나, 기능 발휘에는 지장이 없고 기능성에 문제가 없는 상태 ㅇ기능성에 문제가 없어 결함 및 파손에 대해 지속적 관찰이 필요한 상태
c	ㅇ덮개 등(지지구조 철물, 연결재, 걸침턱 등)에 결함 및 파손 등으로 기능에 일부 문제가 발생하여 보수가 필요한 상태
d	ㅇ덮개 등(지지구조 철물, 연결재, 걸침턱 등)에 결함 및 파손 등으로 기능이 상실되어 국부적인 교체 및 보강이 필요한 상태
e	ㅇ결함 및 파손 정도가 심각하거나 덮개 등이 탈락된 상태

1.4.5 기 정밀안전점검과의 상태평가 결과 비교

본 시설물의 금회 실시하는 점검이 2회차 정밀안전점검이다. 전회(2021년) 정밀안전점검의 자료조사 결과, 기 점검에서 손상 발생이 조사되지 않았으며, 금회 점검에서도 추가로 발생한 손상은 조사되지 않았다, 전회(2021년) 정밀안전점검과의 비교시 금회(2023년) 정밀안전점검의 등급 및 결함지수는 전회차 점검과 동일한 상태로 평가되었다.

【표 1.4.2】 기 정밀안전점검과의 상태평가 결과 비교

구 분	결함지수	등급	비 교
전회(2021년 하반기)	0.00	A	
금회(2023년 하반기)	0.00	A	

1.5 종합평가 및 안전등급 지정

1.5.1 종합평가 결과

본 과업은 정밀안전점검 과업으로서 안전성평가를 실시하지 않은 관계로 상태평가 결과를 종합평가 결과로 갈음하였으며, 그 다음과 같다.

【표 1.5.1】 종합평가 결과

종합평가 결과 산정표				
시설물명	패널식 옹벽 01		표 번 호	[표 1.5.1]
평가구분	결함지수	평가결과	비 고	
상태평가	0.00	A	근거표번호	[표 1.4.1]
안전성평가	-	-	-	-
종합평가	0.00	A	최저등급 적용	
종합평가결과	옹벽의 종합평가 결과 : A			

1.5.2 안전등급 지정

종합평가 결과에 따른 본 옹벽의 안전등급은 『문제점이 없는 최상의 상태』인 **"A등급"** 으로 지정하였다.

【표 1.5.2】안전등급 기준

안전등급	시설물의 상태
A (우수)	· 문제점이 없는 최상의 상태
B (양호)	· 경미한 손상, 결함이 발생하였으나 기능 발휘에는 지장이 없으며 내구성 증진을 위하여 일부의 보수와 지속적인 관찰이 필요한 상태
C (보통)	· 보통의 손상, 결함이 발생하였으나 안전성에 지장이 없으며, 내구성, 기능성 저하방지를 위한 보수가 필요하거나 간단한 보강이 필요한 상태
D (미흡)	· 손상, 결함이 진전되고, 파괴 잠재성이 존재하여 긴급한 보수·보강이 필요하며 사용 제한 여부를 결정하여야 하는 상태
E (불량)	· 심각한 손상, 결함 및 파괴 잠재성에 의하여 시설물의 안전에 위험이 있어 즉각 사용을 금지하고 보강 또는 개축을 하여야 하는 상태

1.6 보수·보강 및 유지관리방안

1.6.1 보수·보강 방안

대상 시설물의 손상별 보수방안, 개략공사비는 다음과 같다.

【표 1.6.1】 손상별 보수·보강 방안 및 개략공사비

구분	손상내용	보수방안	손상 물량	보수 물량	단위	단가 (천원)	개략공사비 (천원)	우선 순위
전면부	상태양호	–	–	–	–	–	–	–
배수시설	상태양호	–	–	–	–	–	–	–
상부성토부	상태양호	–	–	–	–	–	–	–
기초부	상태양호	–	–	–	–	–	–	–

개략공사비 (천원)	구 분	1순위	2순위	3순위
	순공사비	0	0	0
	재경비 (순공사비의 50%)	0	0	0
	합계	0	0	0
개략공사비 총계(천원)		0		

주1) 보수물량은 손상물량에 50%를 할증하였음.
주2) 0.3mm미만 균열보수는 손상물량(m)×0.25(m)를 하여 면적(㎡)으로 산출하였음.

1.6.2 유지관리방안

본 시설물에 대한 정밀안전점검 결과에 따라, 향후 유지관리 시 옹벽의 안전성, 사용성 및 내구성 차원에서 중점적으로 관찰하고 유의하여야 할 중점유지관리 항목을 설정하여 다음 표와 같이 제시하였다.

【표 1.6.2】 중점유지관리 항목

구 분	중점유지관리 사항	현황 사진
전면부	· 균열 및 파손, 배부름 발생에 대한 주기적인 점검을 통해 발생규모 및 현황관리를 실시하고, 일정규모 이상 발생할 경우 보수를 통한 관리 필요	
배수시설	· 배수로 발생하는 토사퇴적의 경우 장기공용, 우수 등에 의한 손상으로 원활한 배수를 위해 주기적인 정비를 통한 관리가 필요하고, 상부 배수로 설치부에 과도한 식생이 산재하여, 추후 원활한 점검을 위한 정비 등의 조치가 필요	
성토부	· 우수 및 동결융해에 의한 지하수 침투, 식생유실 발생여부를 주기적인 관찰을 통한 확인필요	
기초부	· 우수에 의한 기초부 침식, 세굴 등의 손상 발생여부를 주기적인 관찰을 통한 확인필요	

1.7 종합결론

1.7.1 정밀안전점검 결과 요약

- 패널식 옹벽 01의 전면부는 손상이 없는 양호한 상태로 조사되었으며, 사용성에 문제는 없는 상태로 주기적인 점검을 통한 신규손상의 발생확인 등에 대한 유지관리가 필요하다고 판단된다.
- 주변영향인자(사면부, 배수시설)에 옹벽 상부 배수로(측구)에 별도의 손상은 조사되지 않았으나, 상부 배수로 설치부에 과도한 식생이 산재하여, 추후 원활한 점검을 위한 정비 등의 조치가 필요하고, 상부 성토부, 도로 포장부에도 성도부 내의 침식, 유실 등의 손상이 없는 상태로 전반적으로 양호한 상태를 유지하고 있는 것으로 조사되었으나 주기적인 점검을 통하여 전면부의 손상발생 여부 확인 등의 유지관리가 필요할 것으로 사료된다.
- 지반, 기초부의 경우 침하, 활동, 전도 등 구조적인 손상결함 및 세굴이 없는 양호한 상태로 신규 손상 등은 조사되지 않았으나 주기적인 점검을 통하여 지반, 기초부의 손상발생 여부 확인 등의 유지관리가 필요할 것으로 사료된다.
- 금회 조사 시기에는 사용성에 문제는 없는 상태로 판단되나 주기적인 점검을 통한 손상의 증가 및 확대 등에 대해 확인, 조치를 실시하는 유지관리가 필요할 것으로 판단된다.
- 공중이 이용하는 부위중 도로포장은 본문의 지반, 기초부, 주변영향인자에 기입된 내용으로 대체하였으며, 도로부 신축이음부, 추락방지시설, 환기구 등의 덮개는 미설치된 상태이다.
- 측량결과, 전회 및 설계도서와 비교하여 검토한 결과, 미소한 차이가 확인되었으며, 측량시 발생할 수 있는 측량기기 오차, 측량기기 사용 종류의 차이와 측량시 발생할 수 있는 오차내로서, 침하, 전도, 활동 등이 발생하지 않은 상태로 판단된다.
- 강도시험결과, 설계기준강도를 상회하는 양호한 상태로 확인되었다.
- 대상 옹벽은 평가기준에 따른 결함지수는 0.00, 상태평가결과는 “A”로 산정되었다.
- 종합평가 결과, 대상시설물의 안전등급은 “A등급 : 문제점이 없는 최상의 상태”으로 지정하였다.

1.7.2 종합결론, 정밀안전진단 및 사용제한의 필요성 여부

- 대상 시설물에 대한 정밀안전점검 결과, 전면부, 배수시설, 상부성토부, 기초부에는 구조적 결함이 없는 양호한 상태로 사용성에 문제는 없는 상태로 주기적인 점검을 통한 신규손상의 발생 등에 대한 유지관리가 필요하다고 판단된다.
- 대상 시설물은 금회 점검 결과, 정밀안전진단 및 사용제한이 필요치 않다.

1.7.3 유지관리 시 특별한 관리가 요구되는 사항

· 옹벽의 전면부, 상부성토부, 배수시설에서 특별한 관리가 요구되는 사항은 조사되지 않았다.

1.7.4 기타 필요한 사항

· 시설물의 안전성 유지는 점검 당시에는 양호한 상태로 존재하여도, 이후의 유지관리 상태 및 예기치 않던 외적요인에 의해 잔존해 있던 위험요소가 일시적으로 노출되어 안전성에 영향을 미칠 수 있으므로 지속적인 점검 등의 유지관리를 통해 기능성과 안전성을 유지하는 것이 바람직하다고 판단된다.